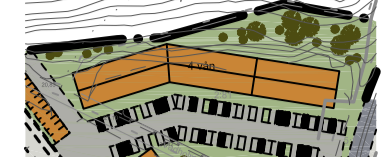
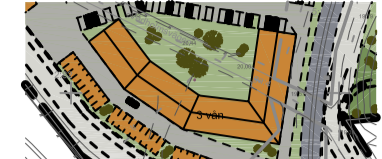

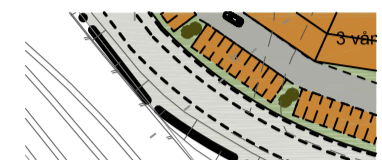
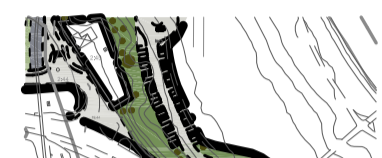

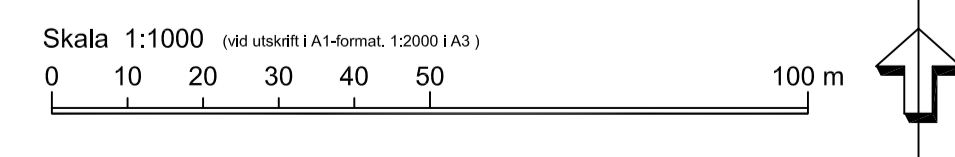


Illustrationsbeteckningar

-  Planerat bostadshus med inslag av verksamheter (ej hotell).
-  Planerat bostadshus med inslag av verksamheter (ej hotell).
-  Planerat bostadshus med mindre inslag av verksamheter, exempelvis café
-  Ny vägdragning av Vadholmsvägen med gång- och cykelbana
-  Ny väg, parkering och vändmöjlighet
-  Ny gångväg

Grundkarta över Foss 2:81, 2:82 m.fl.	
Munkedals Kommun Västra Götalands Län	Hovås Miljöstud AB
Skala: 1:1000	Originalformat: A2
Koordinatsystem Plan: Sverref 99 12 00	Höjd: RH 2000
Kartan upprättad genom tillkomplettering av befintlig plankarta. Fastighetsindelning och rättigheter från Lantmäteriets digitala registerkarta. Fastighetsindelningen har inte rättverkan, felet i Lantmäterikartorna gäller.	
Teckenförklaring	
— Fästighetsgräns	Elskåp/Kabelskåp
— Tråkigräns	Gränsmarkering
— Rätthetsgräns	Flaggstäng/Elstolpe
— Ägostopsgräns	⊕ Belysningsstolpe
— Stödmur	⊙ Belysningsstolpe
— Staket	0,00 Markhöjd
— Höck	10:10 Fastighetsbeteckning
— Vägkant	serv Servitut
— Vägkant kantsten ga	Lr Ledningsrätt
— Järnvägsspår	Gemensamhetsanläggning
— Dike	Bostadshus
— Vattendrag	Uthus/Garage
— Höjdukva	Skämtak/Carport
	Allmän byggnad



ANTAGANDEHANDLING

ILLUSTRATIONSKARTA

PBL 2010:900 SFS 2014:900

Detaljplan för  
Vadholmen Södra, Foss 2:81, 2:82 m fl  
Munkedal, Munkedals kommun

2020-07-02, justerad 2020-12-04

Munkedals kommun  
Samhällsbyggnadsförvaltningen

Rådhuset Arkitekter AB  
Samhällsplanering & Miljö

Lisa Gunnarsson  
Planhandläggare

Kalle Gustafsson  
Planeringsarkitekt