



# Kartbilaga

Översiktsplan 2040  
Munkedals kommun

## **Innehåll kartbilaga**

### Utvecklingsinriktning s. 3

*Karta som visar på viktiga huvuddrag i den översiktliga utvecklingen i Munkedals kommun på lång sikt. Tillhörande text finns i översiktsplanens kapitel "Utvecklingsinriktning".*

### Mark- och vattenanvändning s. 4–11

*Kartor som visar mark- och vattenanvändningen i hela kommunen. Innehållet är samma i alla kartor, men de olika kartorna fokuserar på olika kommundelar. Mark- och vattenanvändningen redovisar grunddragen för hur Munkedals kommun planerar att använda mark- och vattenområden. Tillhörande text finns i översiktsplanens kapitel "Mark- och vattenanvändning".*

### Landsbygdsutveckling i strandnära läge s. 12–21

*Kartorna visar var i kommunen pekar ut områden för Landsbygdsutveckling i strandnära läge (LIS), strandskyddade områden lämpliga för exploatering där utveckling bedöms ge långsiktigt positiva sysselsättningseffekter samt underlag för att behålla eller stärka befintlig servicenivå. Tillhörande text finns i översiktsplanens kapitel "Landsbygdsutveckling i strandnära läge".*

### Riksintressen s. 22

*Kartan visar riksintressen enligt 3e och 4e kapitlet i Miljöbalken. Tillhörande text finns i översiktsplanens kapitel "Hänsyn – förhållanden av väsentlig betydelse".*

### Skyddad natur s. 23

*Kartan visar skyddade områden enligt 7e kapitlet i Miljöbalken. Tillhörande text finns i översiktsplanens kapitel "Hänsyn – förhållanden av väsentlig betydelse".*

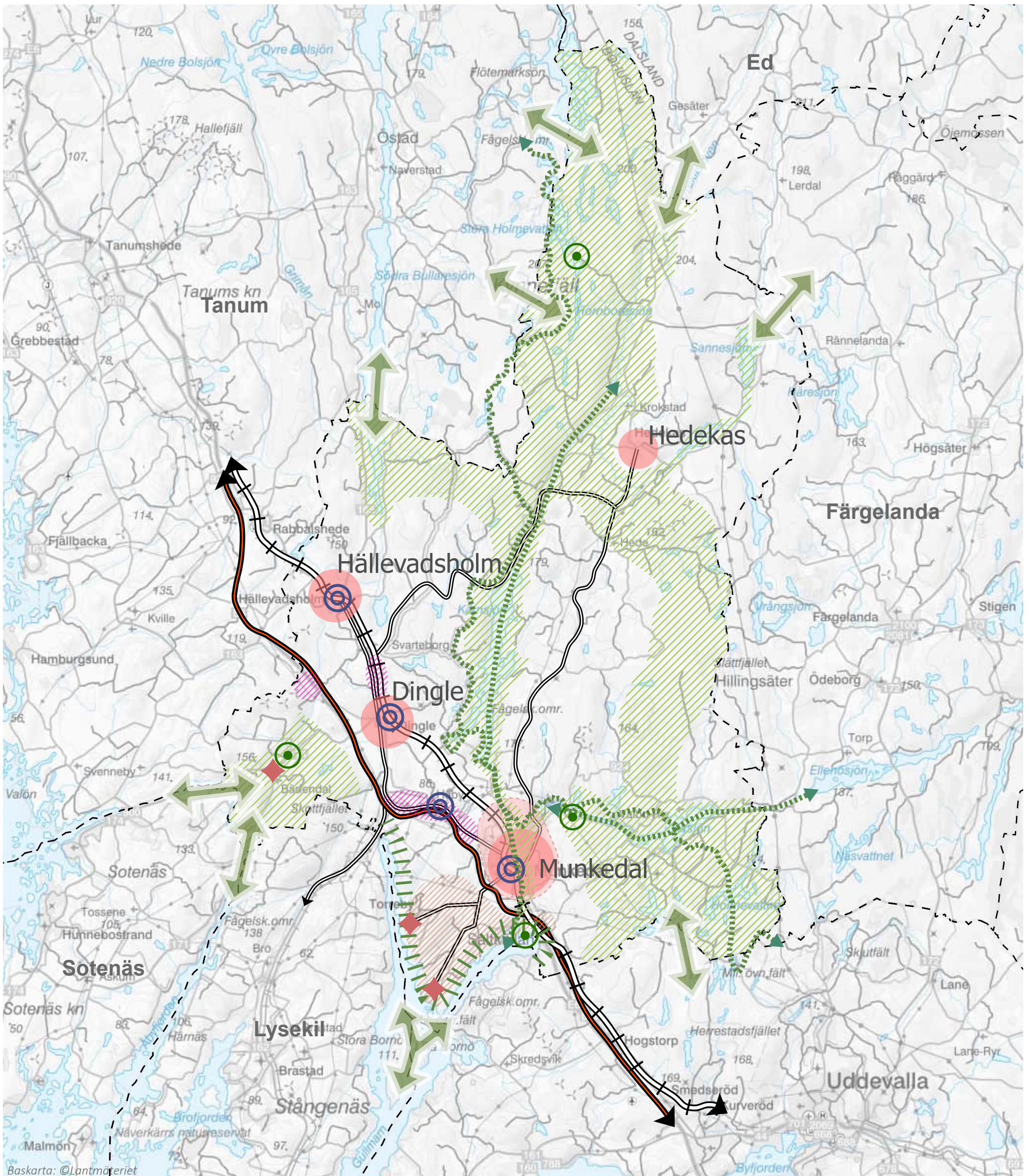
### Miljö kvalitetsnormer s. 24–27

*Kartorna visar status för miljö kvalitetsnormer för vatten (grundvatten och ytvatten). Tillhörande text finns i översiktsplanens kapitel "Hänsyn – förhållanden av väsentlig betydelse".*

### Förändringar jämfört med ÖP 18 s. 28–34

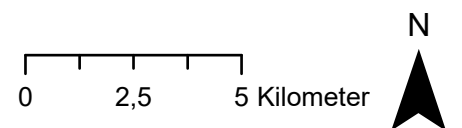
*Kartorna visar översiktligt vilka förändringar som gjorts avseende mark- och vattenanvändning i detta samrådsförslag till översiktsplan jämfört med nu gällande ÖP18. Tillhörande text som förklarar mark- och vattenanvändningsförslaget i detta samrådsförslag finns i översiktsplanens kapitel "Mark- och vattenanvändning".*





# Utvecklingsinriktning

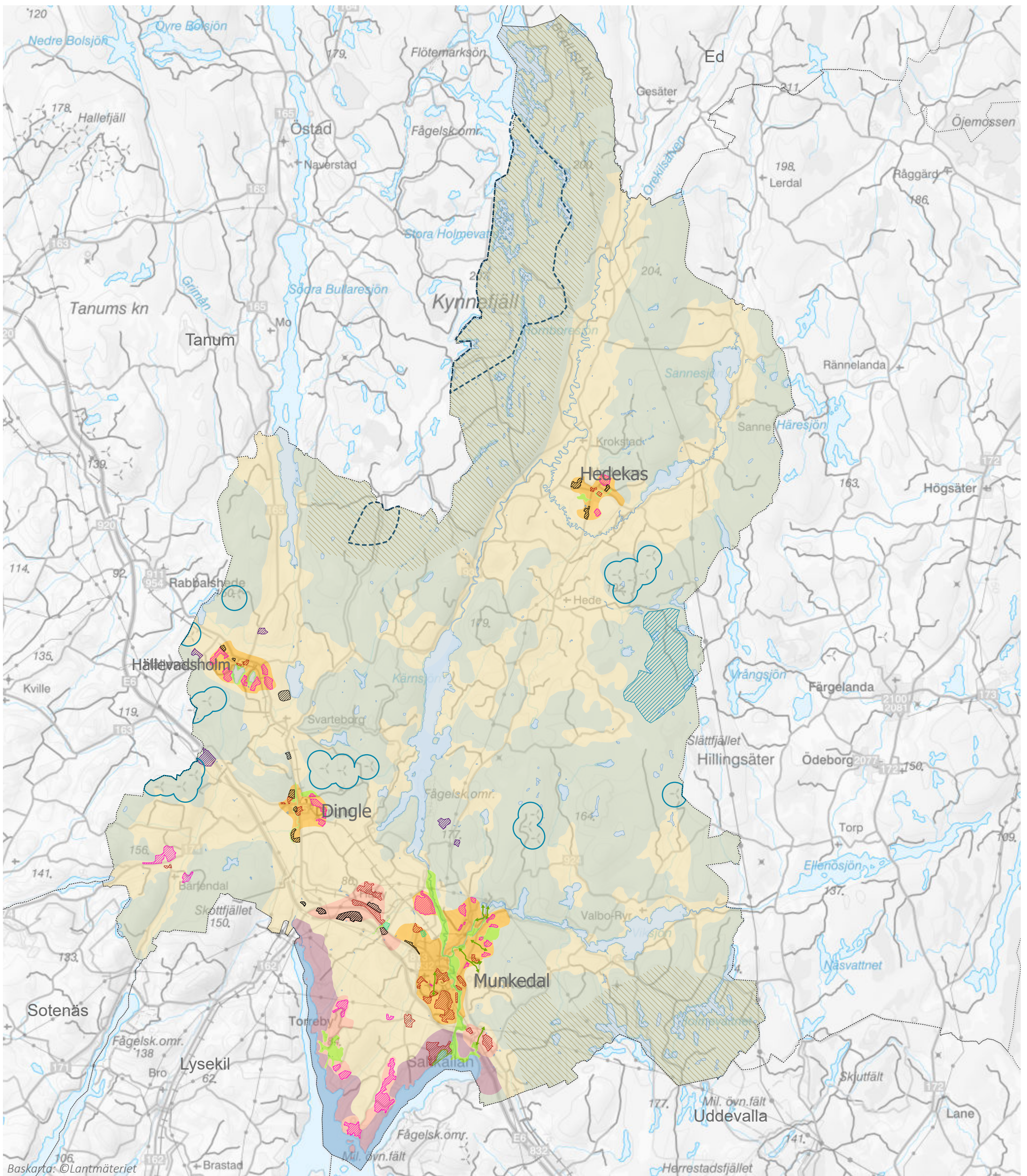
Munkedals översiktsplan 2040 Samrådshandling



- |  |                                       |  |  |  |   |
|--|---------------------------------------|--|--|--|---|
|  | Större samhällen                      |  | Infrastrukturnod                                       |  | Friluftslivsnod                                       |
|  | Utbyggnadsriktning - större samhällen |  | Högprioriterade stråk - hållbara transporter regionalt |  | Rekreations- och friluftslivsstråk                    |
|  | Boendeutveckling                      |  | Högprioriterade stråk - hållbara transporter lokalt    |  | Kustområde med höga värden för natur- och friluftsliv |
|  | Verksamhetsutveckling                 |  |  |  | Värdefulla natur- och friluftslivsområden             |
|  | Landsbygdskärna                       |  |  |  | Mellankommunala gröna och blåa samband                |

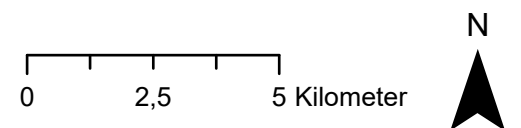






# Mark- och vattenanvändning

Munkedals översiktsplan 2040 Samrådshandling



## Utvecklad användning

- Verksamheter
- Idrottsanläggning
- Friluftsliv och besöksnäring
- Industri
- Småskalig bostadsbebyggelse
- Utvecklingsområde vindkraft
- Mångfunktionell bebyggelse
- Befintliga vindkraftverk - buffert 500 meter

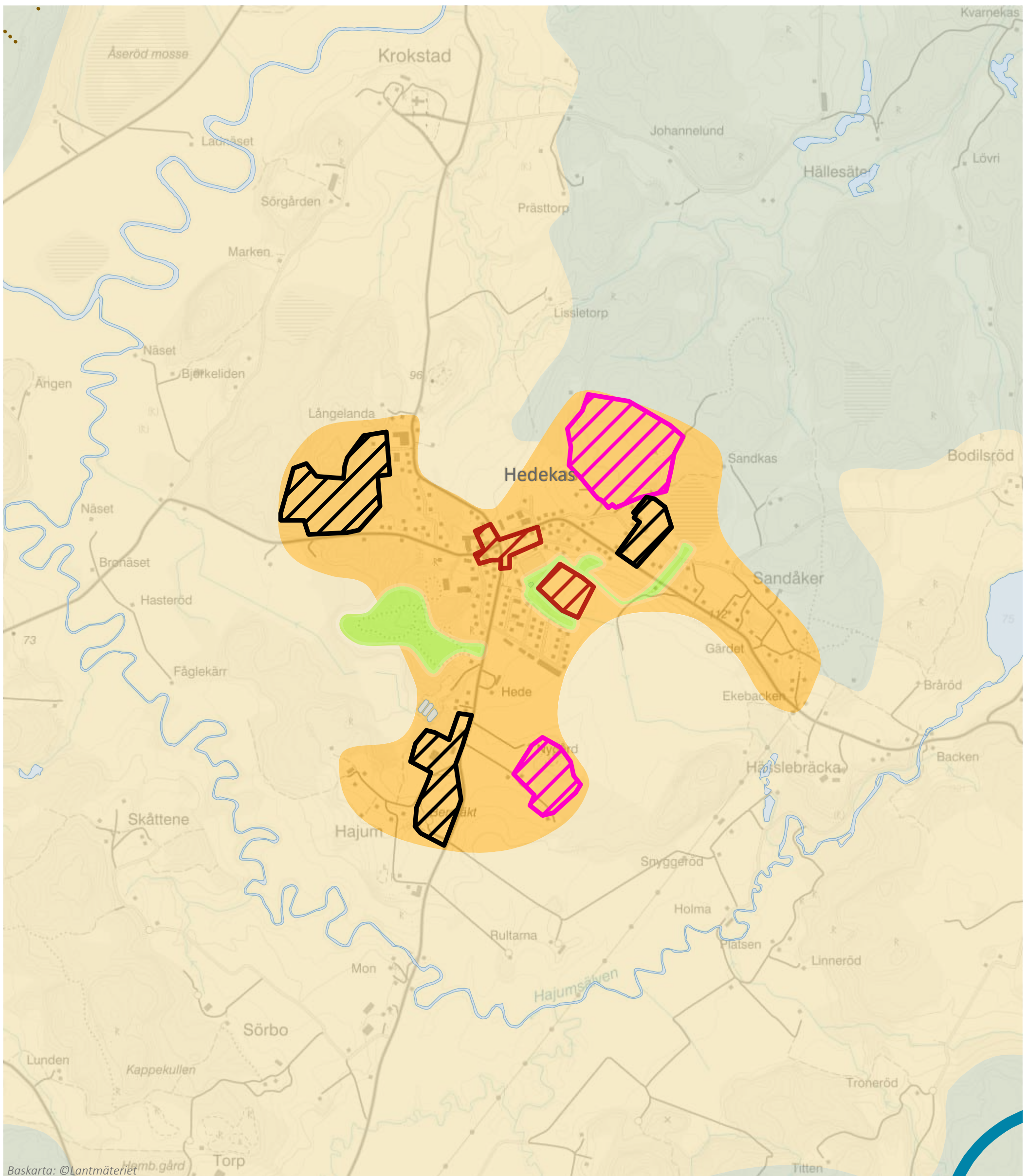
## Övergripande användning

- Tillväxtområde
- Karaktäristiska grön- och blåstrukturer
- Samhällsområde
- Kustvatten
- Skogsbygd
- Kustbygd
- Jordbruksbygd
- Karaktäristiska grön- och blåstråk
- Stora opåverkade områden
- Tysta områden
- Kommungräns



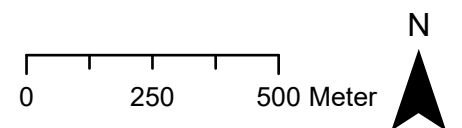
Munkedals  
Kommun





# Mark- och vattenanvändning - Hedekas

Munkedals översiktsplan 2040 Samrådshandling



## Utvecklad användning

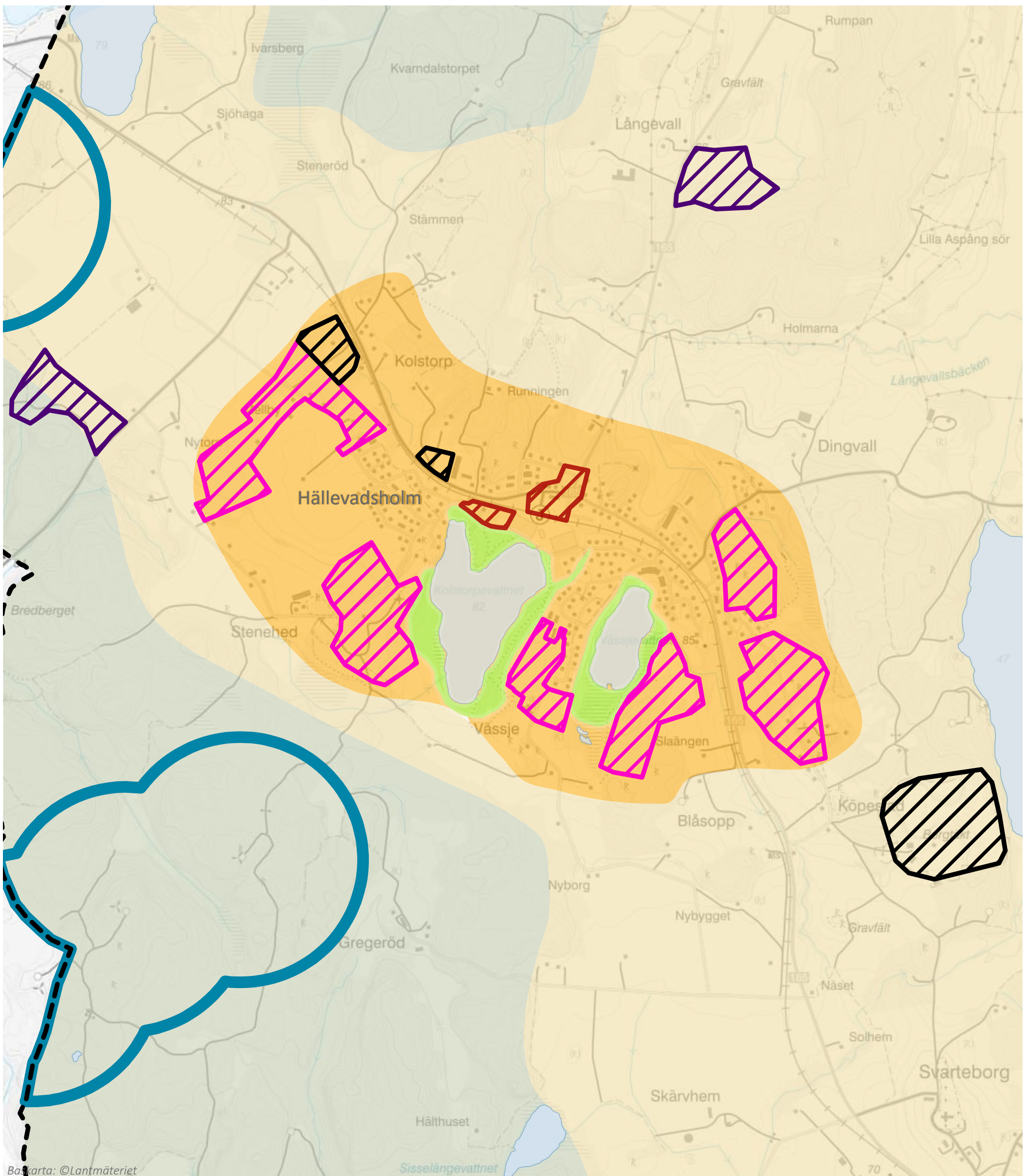
- Verksamheter
- Idrottsanläggning
- Friluftsliv och besöksnäring
- Småskalig bostadsbebyggelse
- Mångfunktionell bebyggelse
- Industri
- Utvecklingsområde vindkraft
- Befintliga vindkraftverk - buffert 500 meter

## Övergripande användning

- Tillväxtområde
- Karaktäristiska grön- och blåstrukturer
- Samhällsområde
- Kustvatten
- Karaktäristiska grön- och blåstråk
- Skogsbygd
- Tysta områden
- Kustbygd
- Jordbruksbygd
- Kommungräns
- Stora opåverkade områden



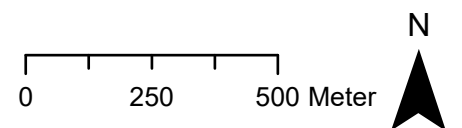




Basdata: ©Lantmäteriet

## Mark- och vattenanvändning - Hällevadsholm

Munkedals översiktsplan 2040 Samrådshandling



### Utvecklad användning

- Verksamheter
- Idrottsanläggning
- Friluftsliv och besöksnäring
- Industri
- Småskalig bostadsbebyggelse
- Utvecklingsområde vindkraft
- Mångfunktionell bebyggelse
- Befintliga vindkraftverk - buffert 500 meter

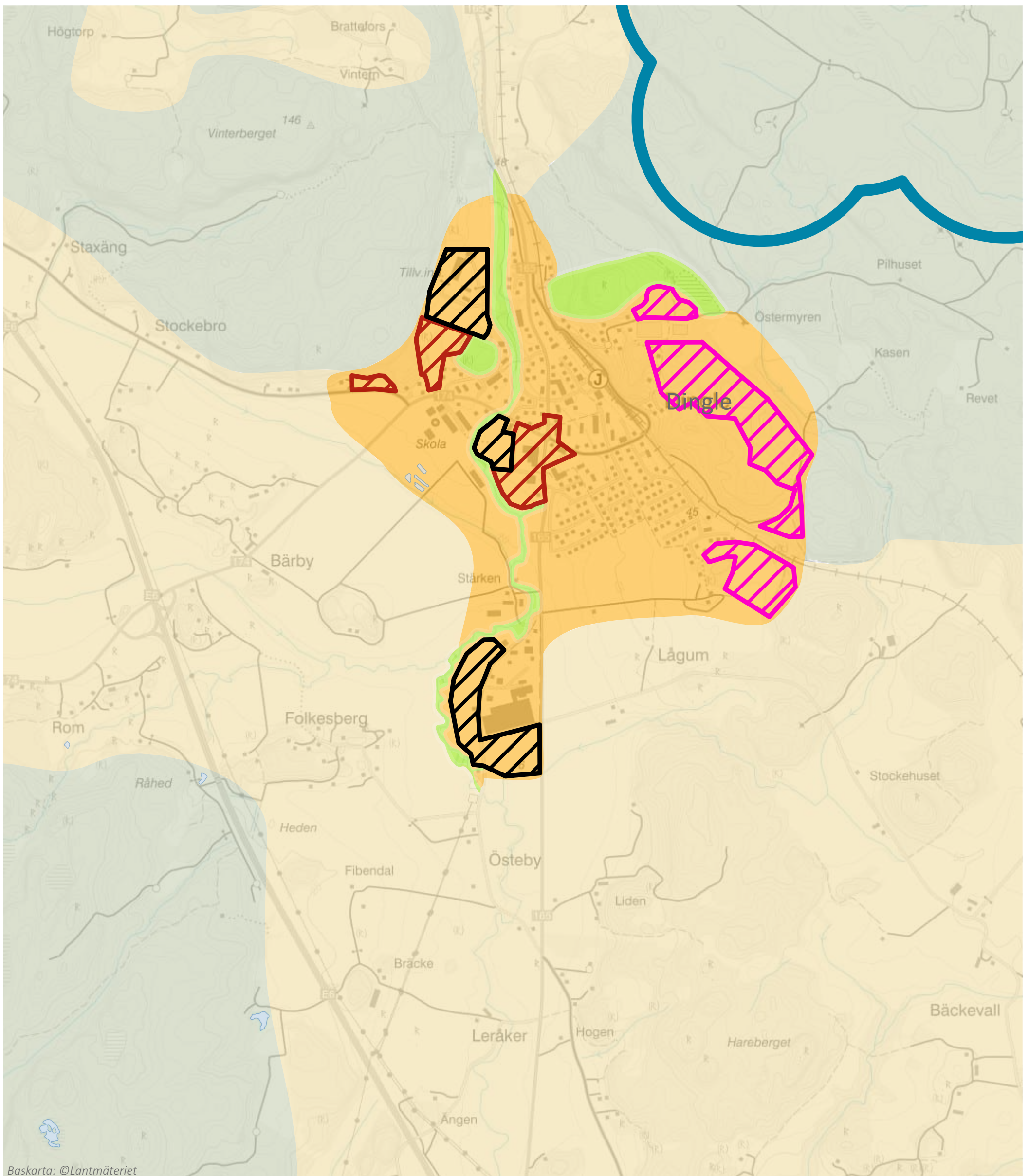
### Övergripande användning

- Tillväxtområde
- Karaktäristiska grön- och blåstrukturer
- Samhällsområde
- Karaktäristiska grön- och blåstråk
- Skogsbygd
- Kustvatten
- Tysta områden
- Kustbygd
- Jordbruksbygd
- Stora opåverkade områden
- Kommungräns



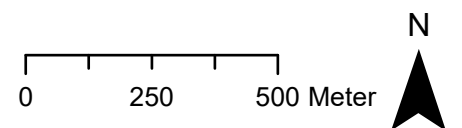
Munkedals  
Kommun





# Mark- och vattenanvändning - Dingle

Munkedals översiktsplan 2040 Samrådshandling



## Utvecklad användning

- Verksamheter
- Friluftsliv och besöksnäring
- Småskalig bostadsbebyggelse
- Mångfunktionell bebyggelse
- Idrottsanläggning
- Industri
- Utvecklingsområde vindkraft
- Befintliga vindkraftverk - buffert 500 meter

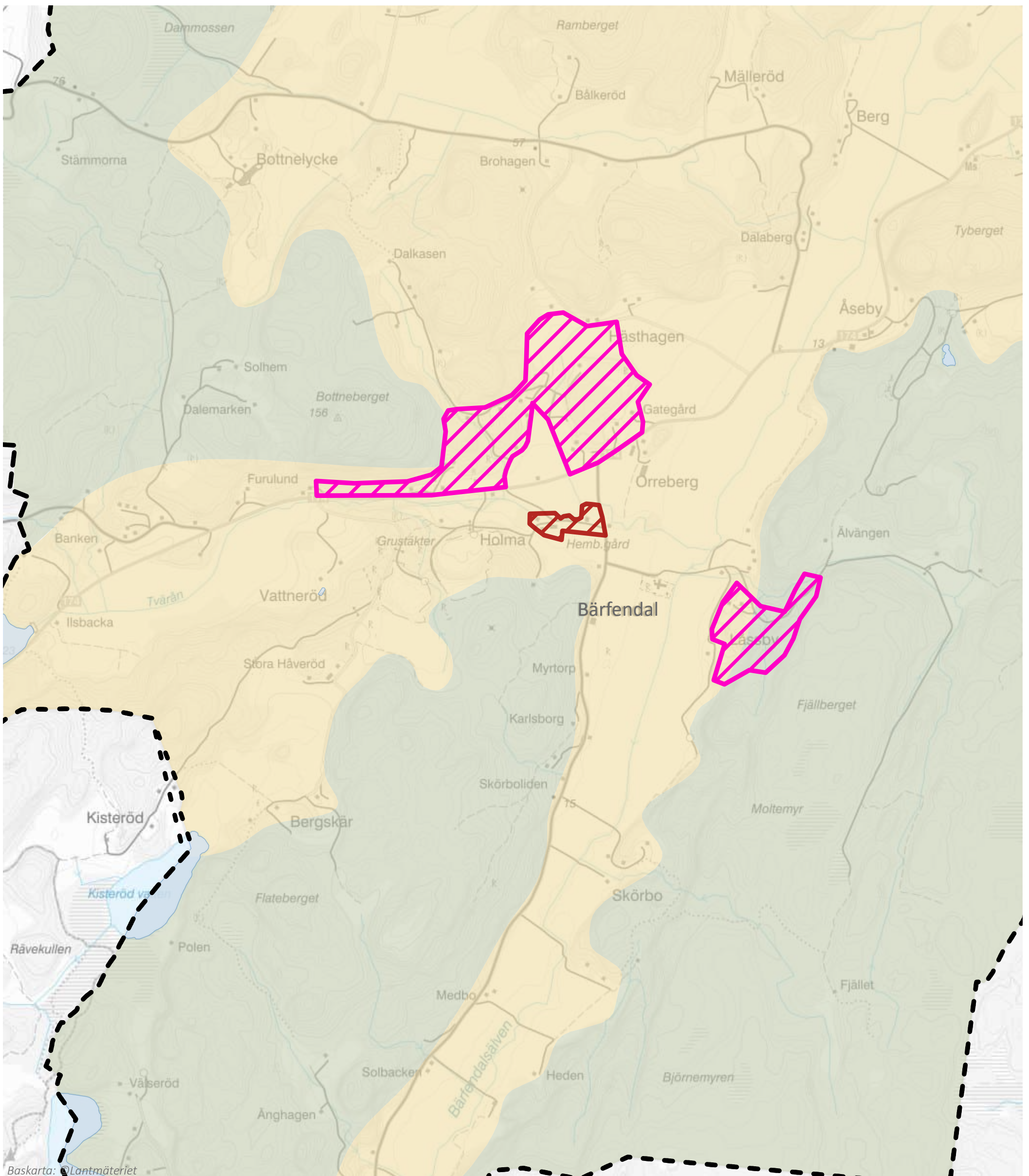
## Övergripande användning

- Tillväxtområde
- Samhällsområde
- Skogsbygd
- Kustvatten
- Kustbygd
- Jordbruksbygd
- Stora opåverkade områden
- Karaktäristiska grön- och blåstrukturer
- Karaktäristiska grön- och blåstråk
- Tysta områden
- Kommungräns



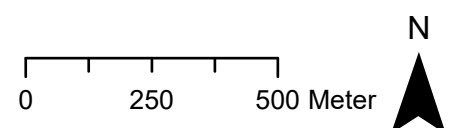
Munkedals  
Kommun





## Mark- och vattenanvändning - Bärfendal

Munkedals översiktsplan 2040 Samrådshandling



### Utvecklad användning

- Verksamheter
- Idrottsanläggning
- Friluftsliv och besöksnäring
- Industri
- Småskalig bostadsbebyggelse
- Utvecklingsområde vindkraft
- Mångfunktionell bebyggelse
- Befintliga vindkraftverk - buffert 500 meter

### Övergripande användning

- Tillväxtområde
- Karaktäristiska grön- och blåstrukturer
- Samhällsområde
- Skogsbygd
- Kustvatten
- Kustbygd
- Jordbruksbygd
- Karaktäristiska grön- och blåstråk
- Stora opåverkade områden
- Tysta områden
- Kommungräns

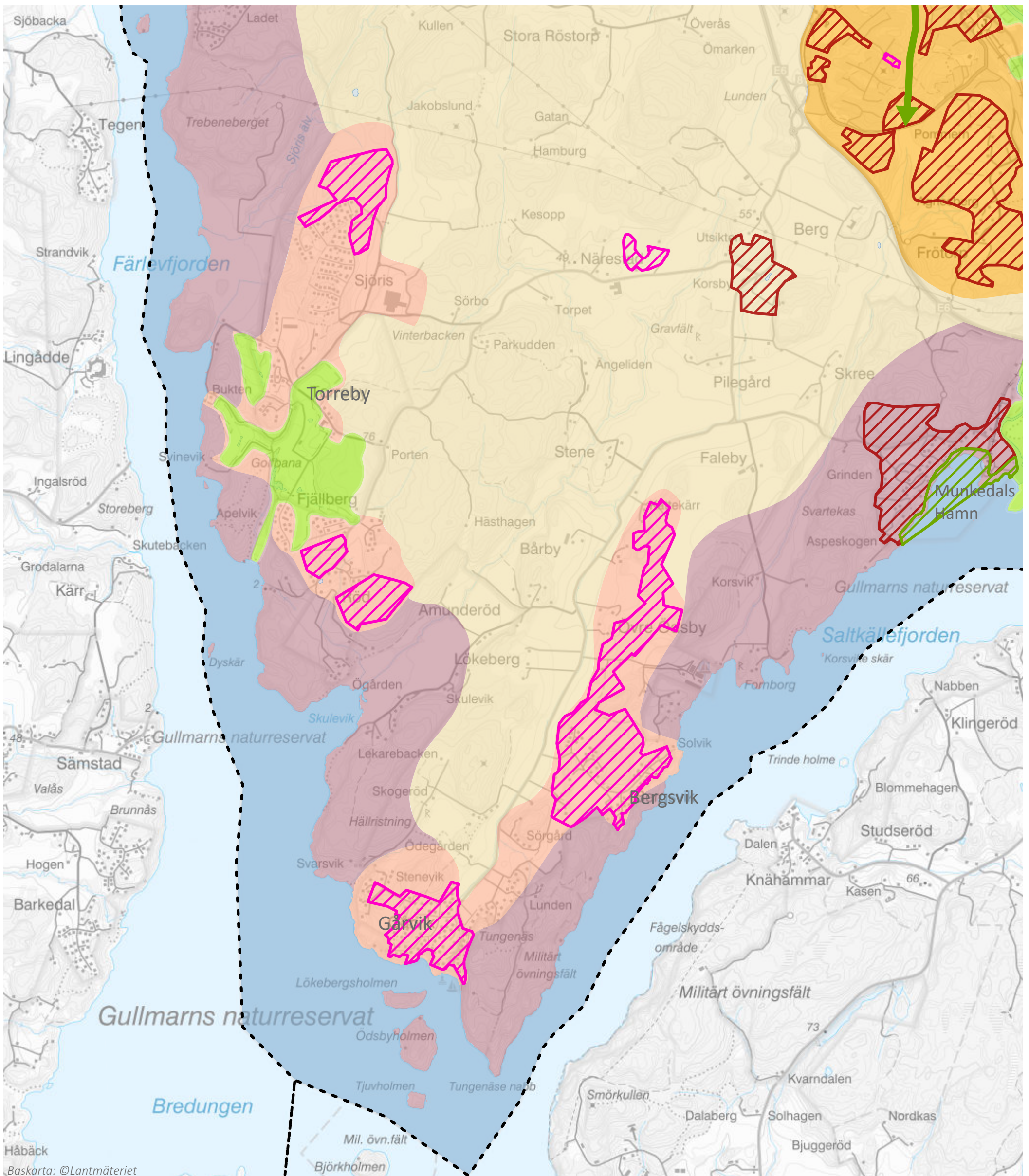


Munkedals  
Kommun



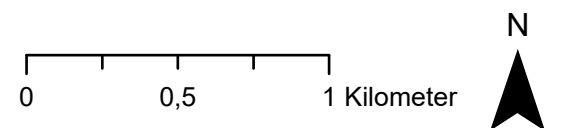






# Mark- och vattenanvändning - Tungenäset

Munkedals översiktsplan 2040 Samrådshandling



## Utvecklad användning

- Verksamheter
- Idrottsanläggning
- Friluftsliv och besöksnäring
- Industri
- Småskalig bostadsbebyggelse
- Utvecklingsområde vindkraft
- Mångfunktionell bebyggelse
- Befintliga vindkraftverk - buffert 500 meter

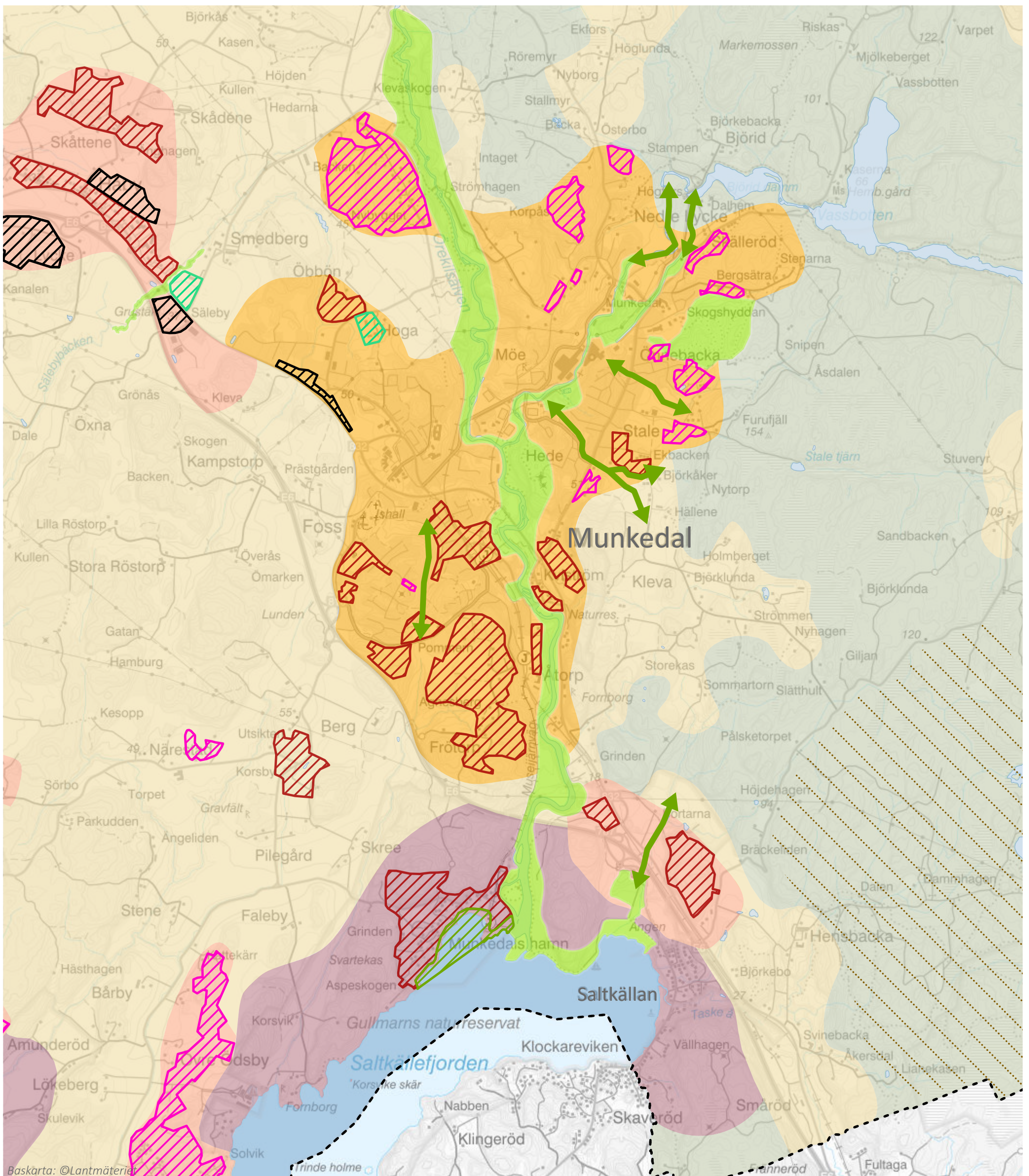
## Övergripande användning

- Tillväxtområde
- Karaktäristiska grön- och blåstrukturer
- Samhällsområde
- Kustvatten
- Karaktäristiska grön- och blåstråk
- Skogsbygd
- Tysta områden
- Kustbygd
- Jordbruksbygd
- Stora opåverkade områden
- Kommungräns

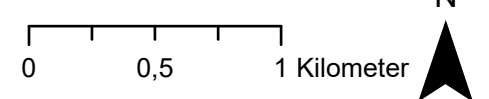


Munkedals  
Kommun





# Mark- och vattenanvändning - Munkedal och Saltkällan



Munkedals översiktsplan 2040 Samrådshandling

## Utvecklad användning

- Verksamheter
- Idrottsanläggning
- Friluftsliv och besöksnäring
- Industri
- Småskalig bostadsbebyggelse
- Utvecklingsområde vindkraft
- Mångfunktionell bebyggelse
- Befintliga vindkraftverk - buffert 500 meter

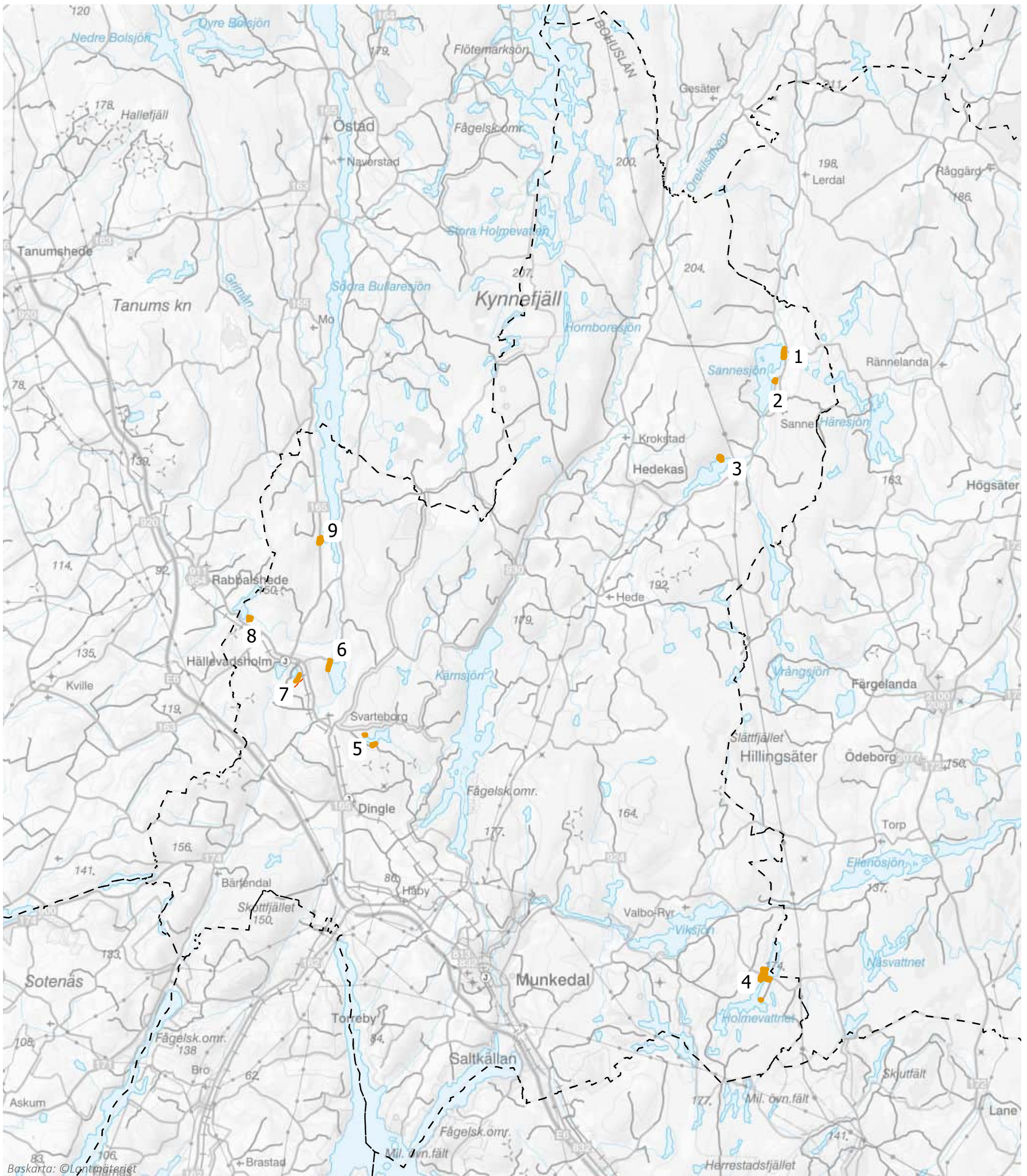
## Övergripande användning

- Tillväxtområde
- Karaktäristiska grön- och blåstrukturer
- Samhällsområde
- Karaktäristiska grön- och blåstråk
- Skogsbygd
- Tysta områden
- Kustvatten
- Kustbygd
- Jordbruksbygd
- Stora opåverkade områden
- Kommungräns



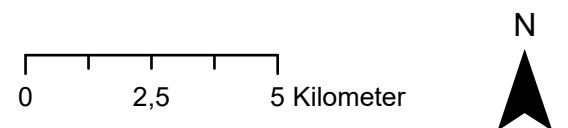
Munkedals  
Kommun








## Föreslagna LIS-områden, översikt

Munkedals översiktsplan 2040 Samrådshandling

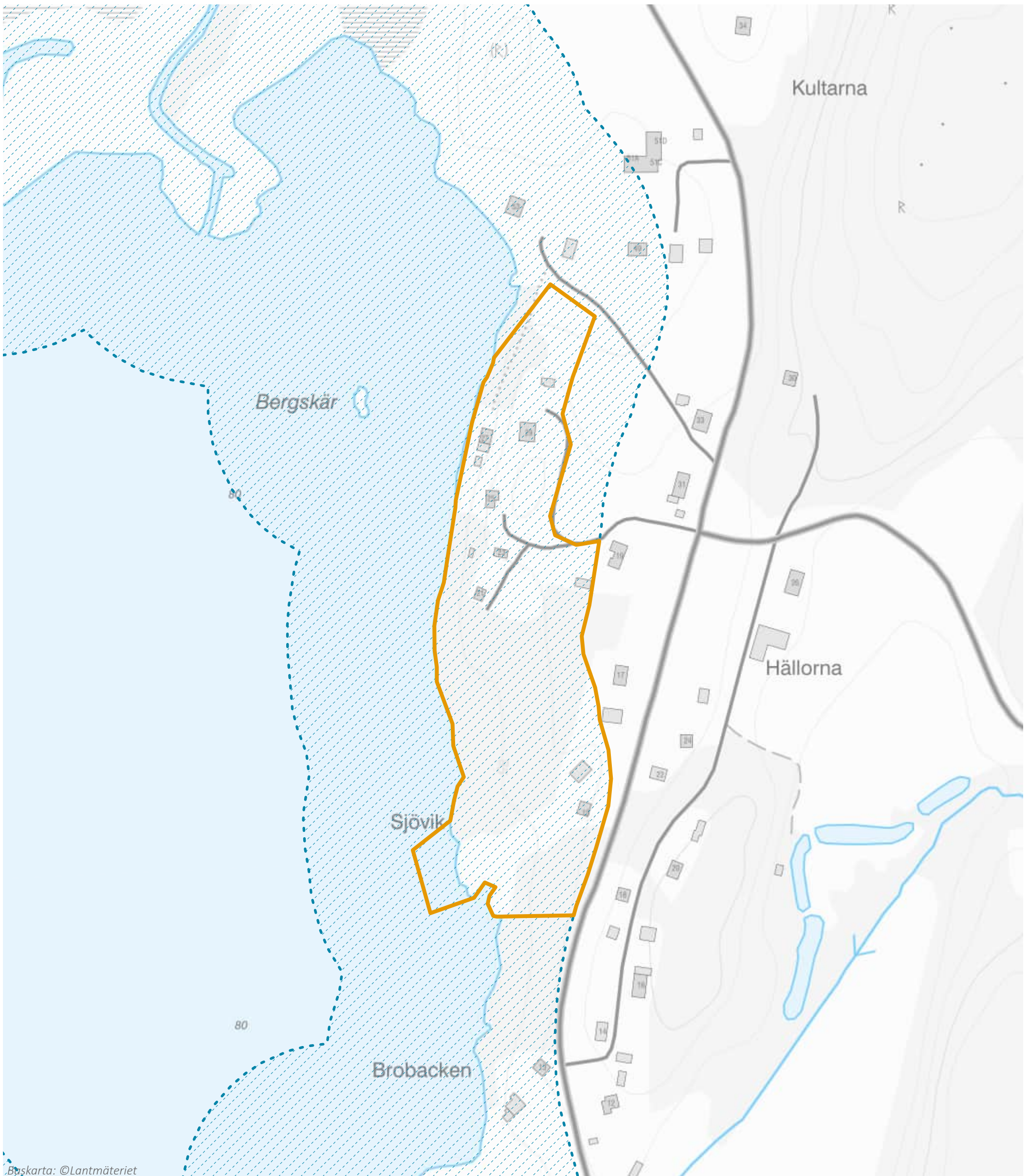


-  Kommungräns
-  LIS-område inom strandskydd
-  Möjlig utveckling utanför strandskyddat område



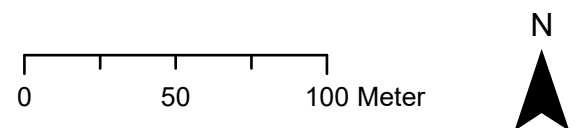
Munkedals  
Kommun








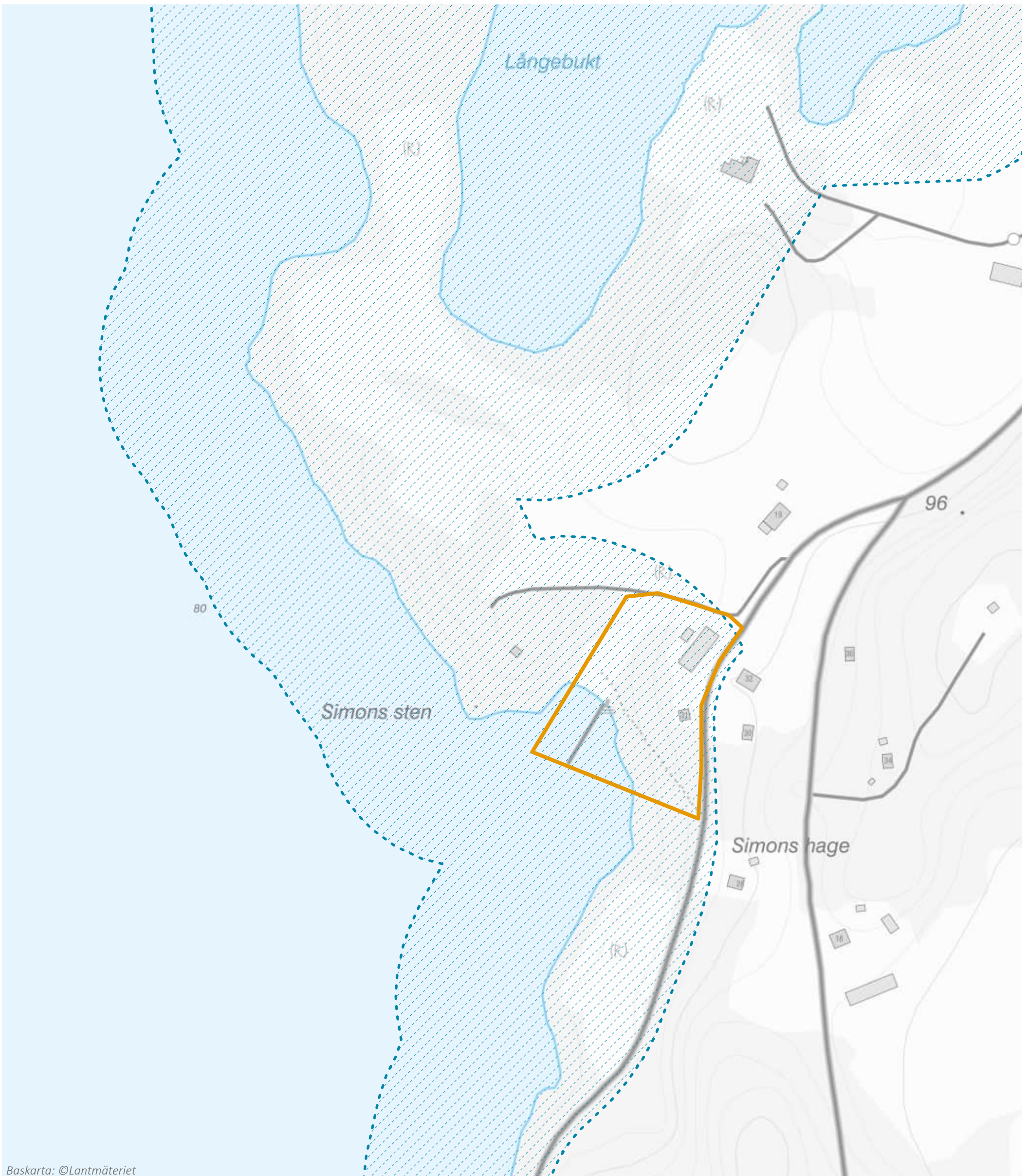
# LIS-område 1. Sannesjön Norra

Munkedals översiktsplan 2040 Samrådshandling



-  LIS-område inom strandskydd
-  Möjlig utveckling utanför strandskyddat område
-  Strandskyddsgräns

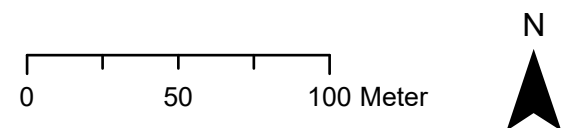







Baskarta: ©Lantmäteriet

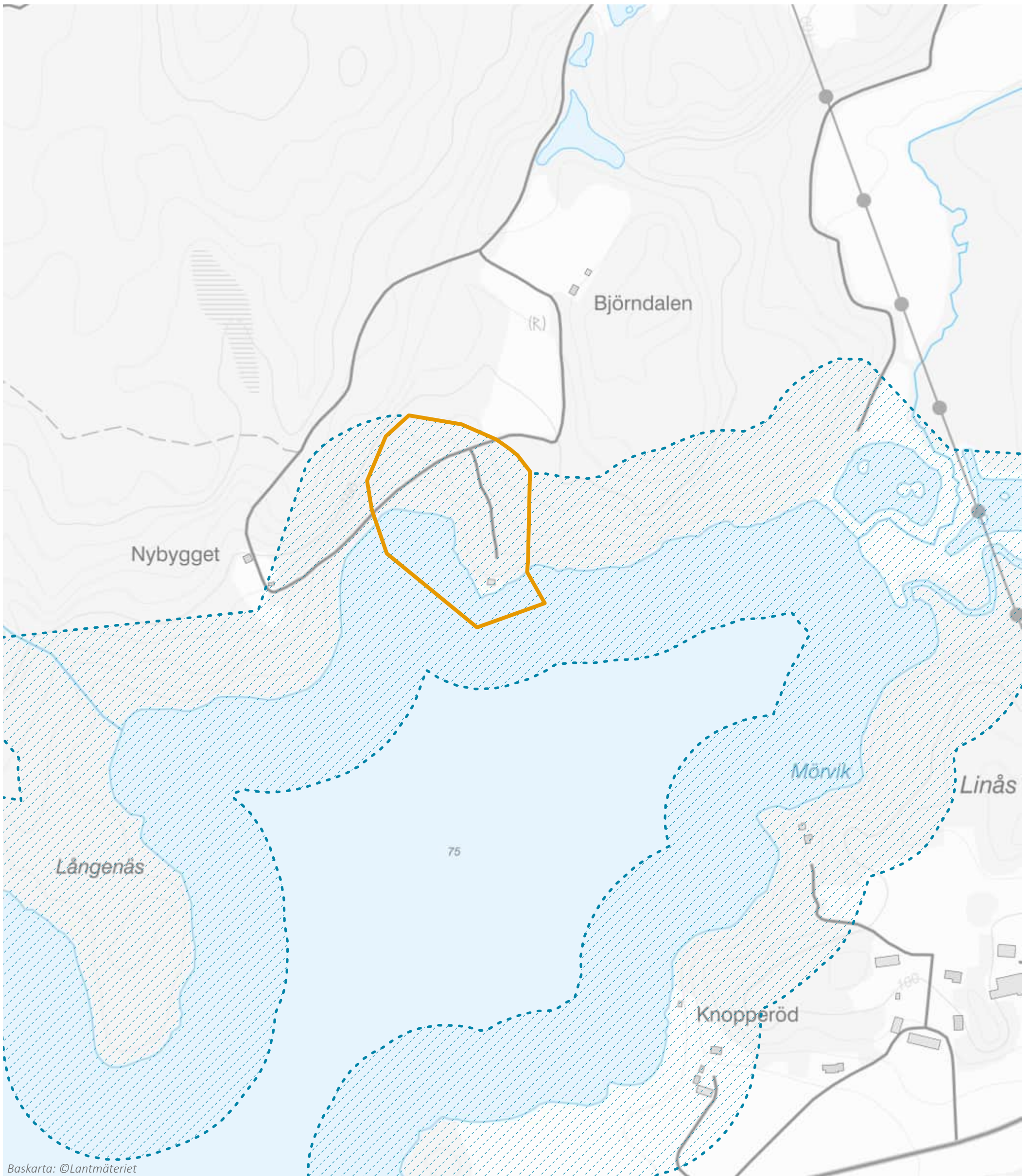
## LIS-område 2. Sannesjön södra

Munkedals översiktsplan 2040 Samrådshandling



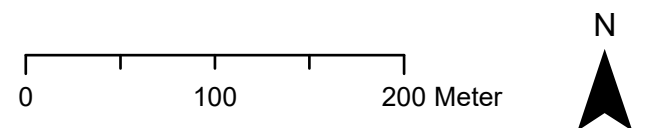
-  LIS-område inom strandskydd
-  Möjlig utveckling utanför strandskyddat område
-  Strandskyddsgräns








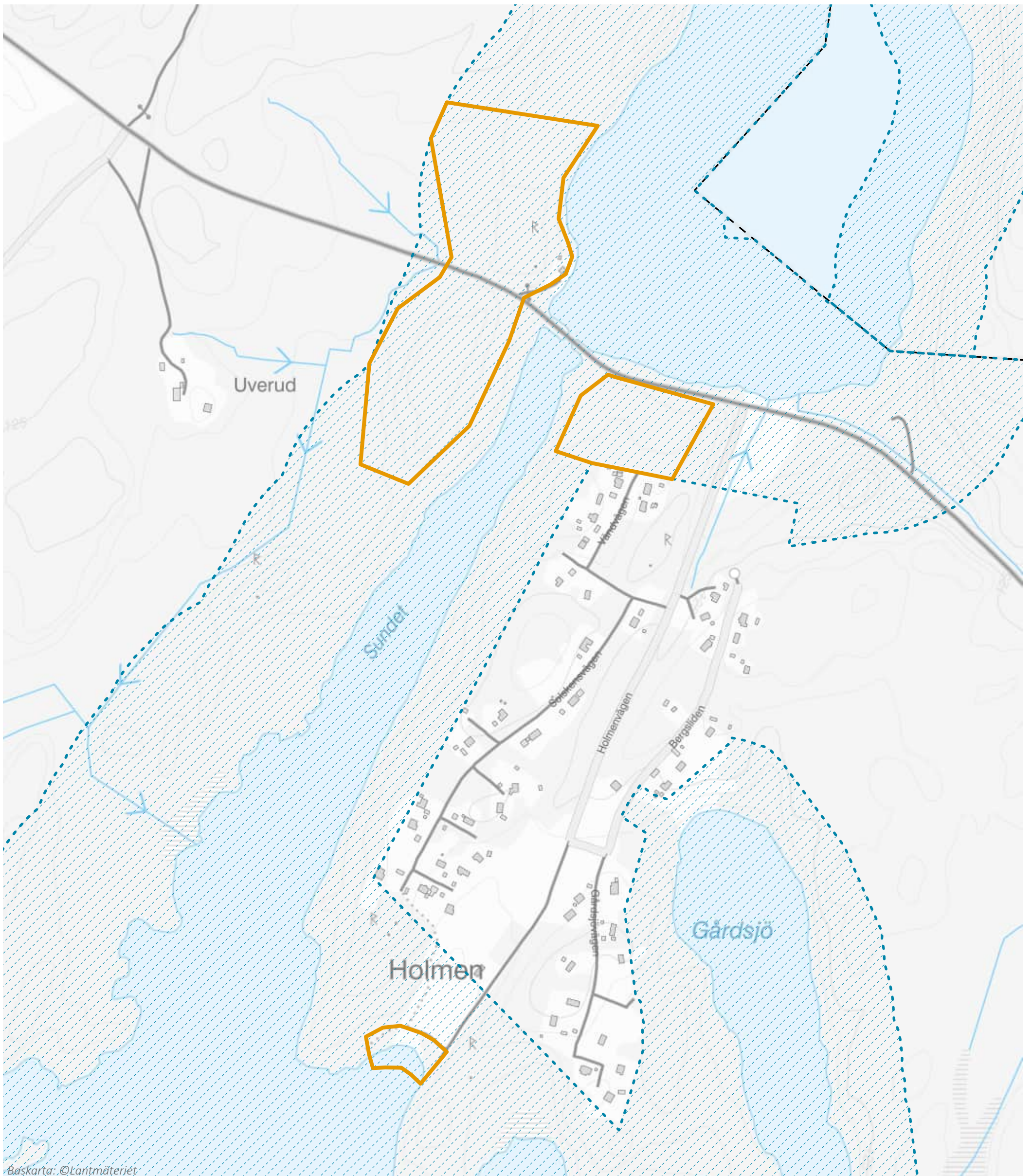
## LIS-område 3. Lersjön

Munkedals översiktsplan 2040 Samrådshandling



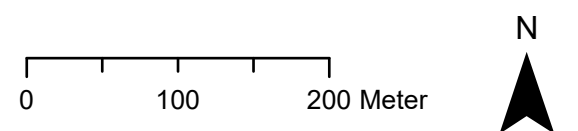
-  LIS-område inom strandskydd
-  Möjlig utveckling utanför strandskyddat område
-  Strandskyddsgräns









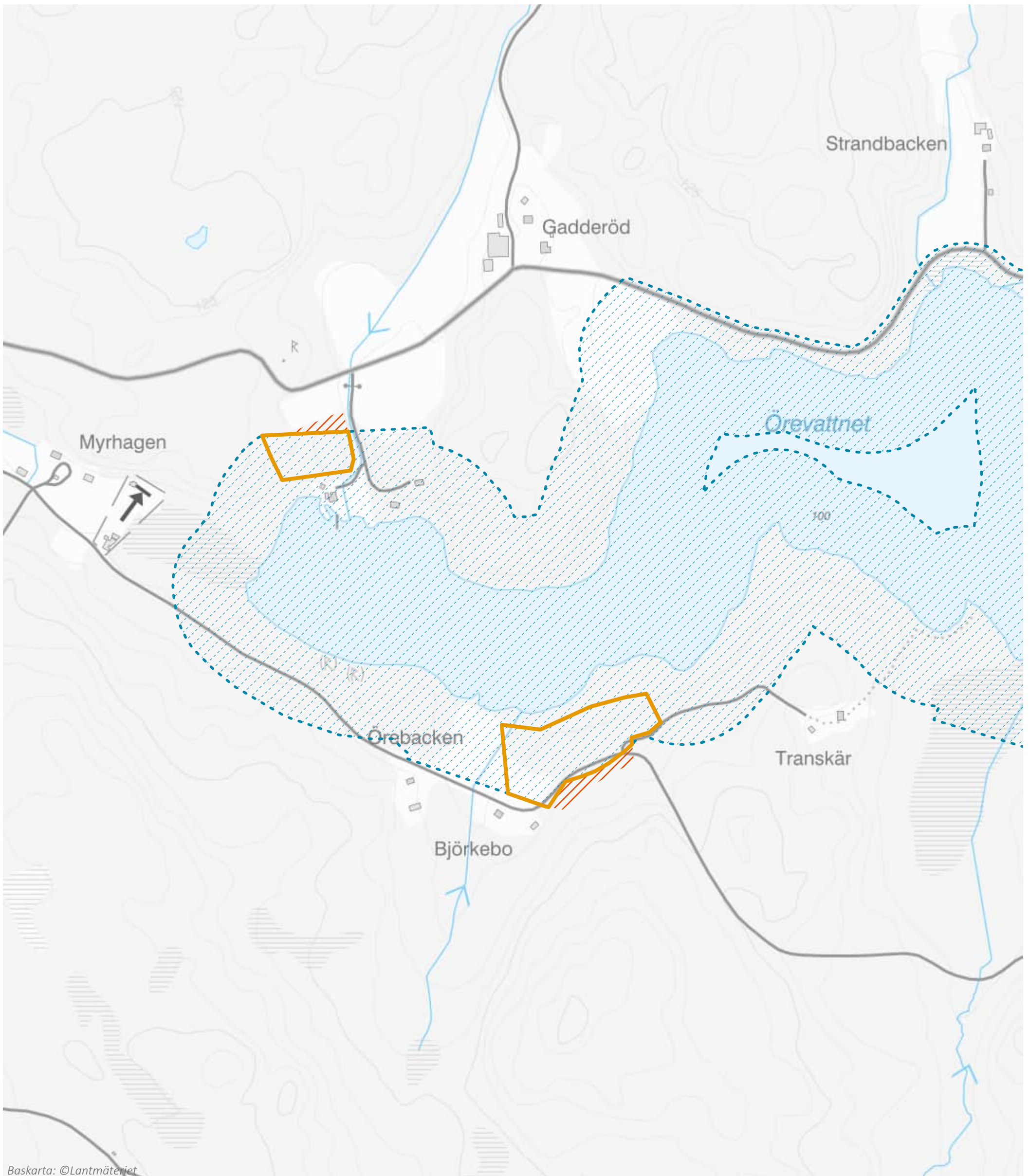
## LIS-område 4. Holmevattnet

Munkedals översiktsplan 2040 Samrådshandling



-  LIS-område inom strandskydd
-  Möjlig utveckling utanför strandskyddat område
-  Strandskyddsgräns
-  Kommungräns








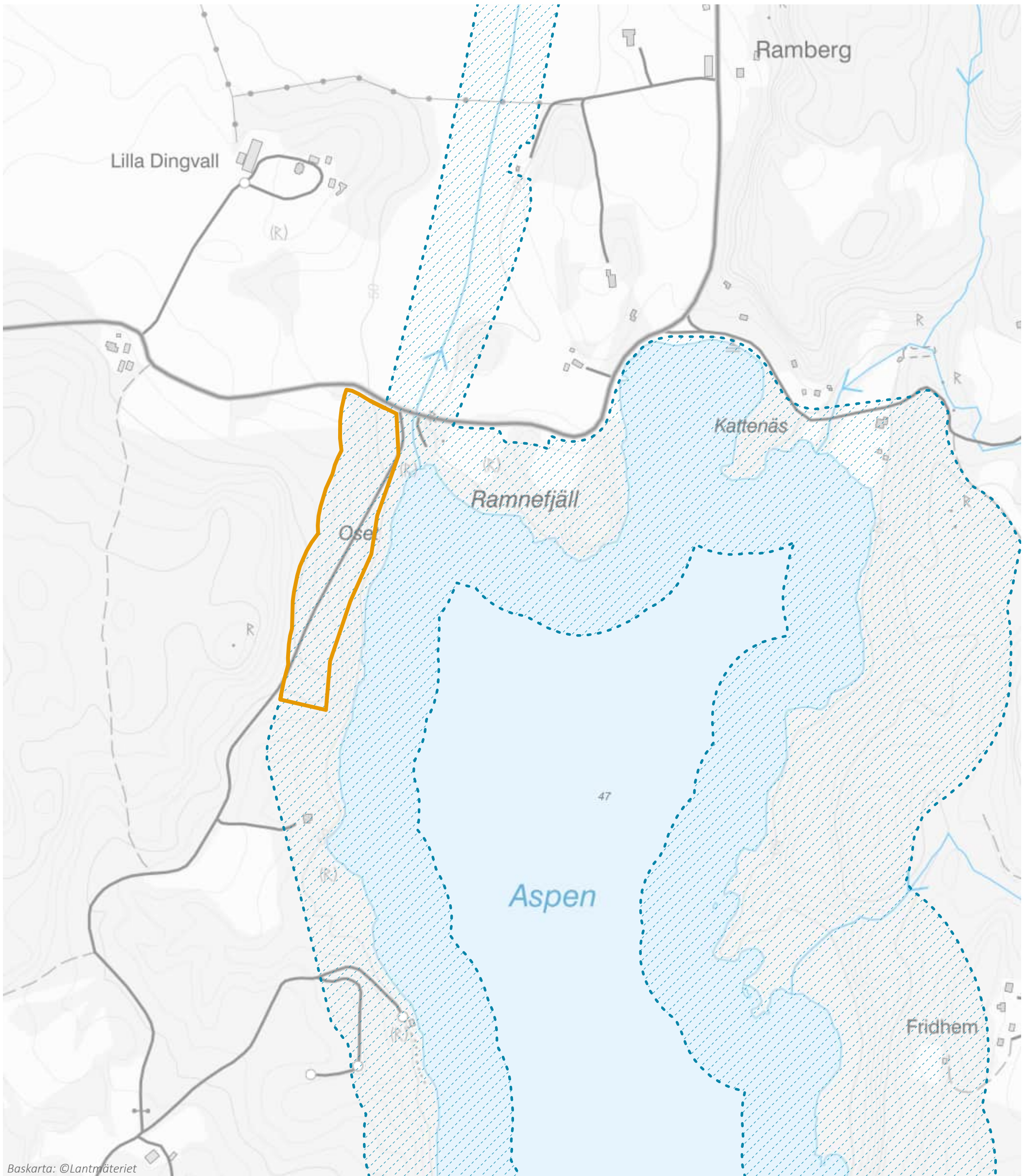
## LIS-område 5. Örevattnet

Munkedals översiktsplan 2040 Samrådshandling



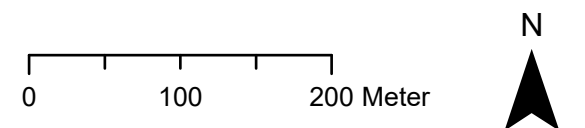
-  LIS-område inom strandskydd
-  Möjlig utveckling utanför strandskyddat område
-  Strandskyddsgräns








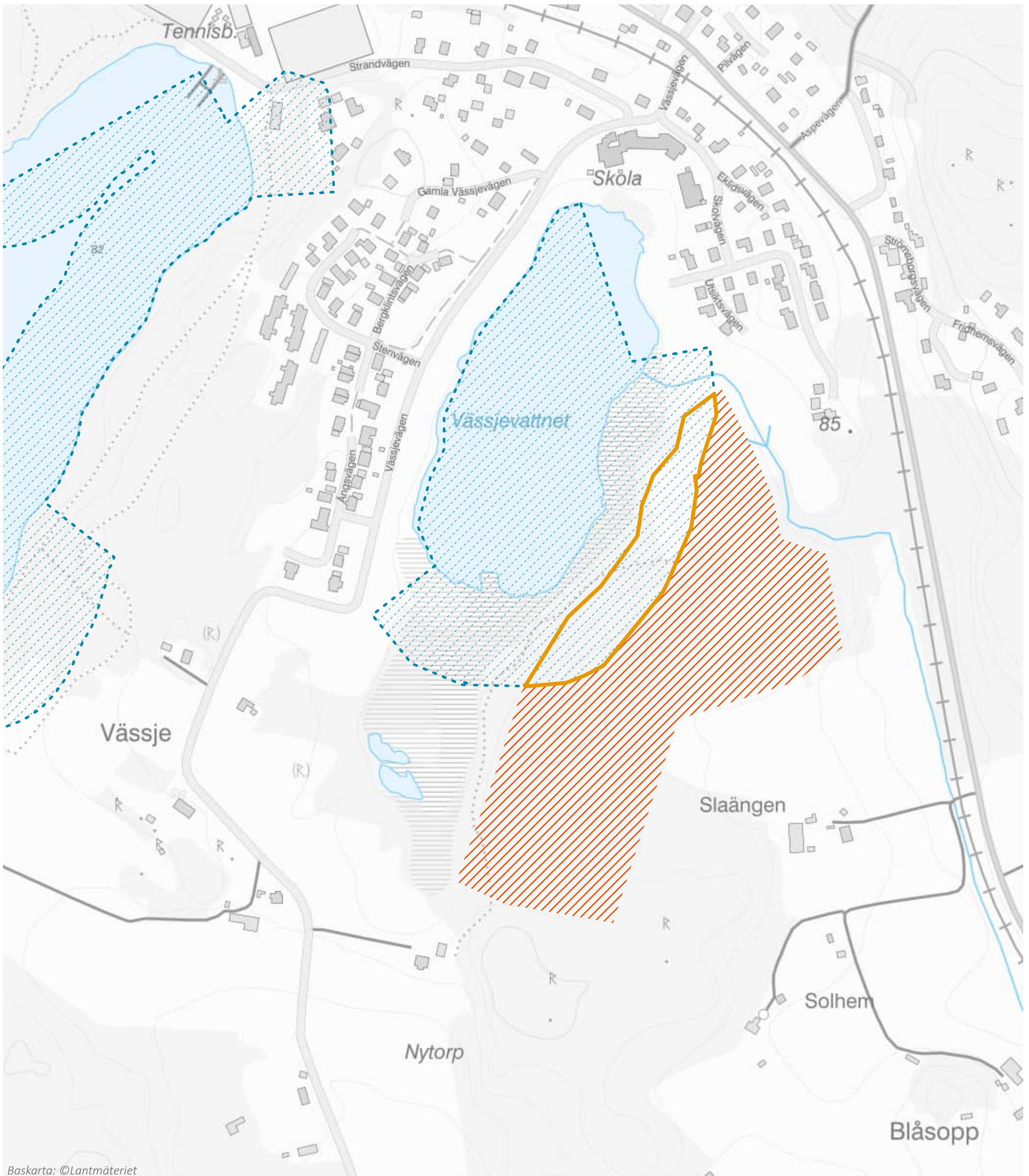
## LIS-område 6. Aspen

Munkedals översiktsplan 2040 Samrådshandling



-  LIS-område inom strandskydd
-  Möjlig utveckling utanför strandskyddat område
-  Strandskyddsgräns

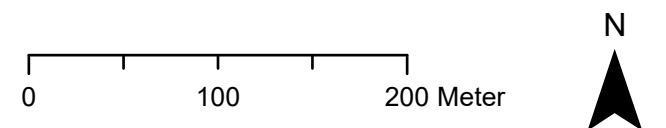







## LIS-område 7. Vässjevattnet

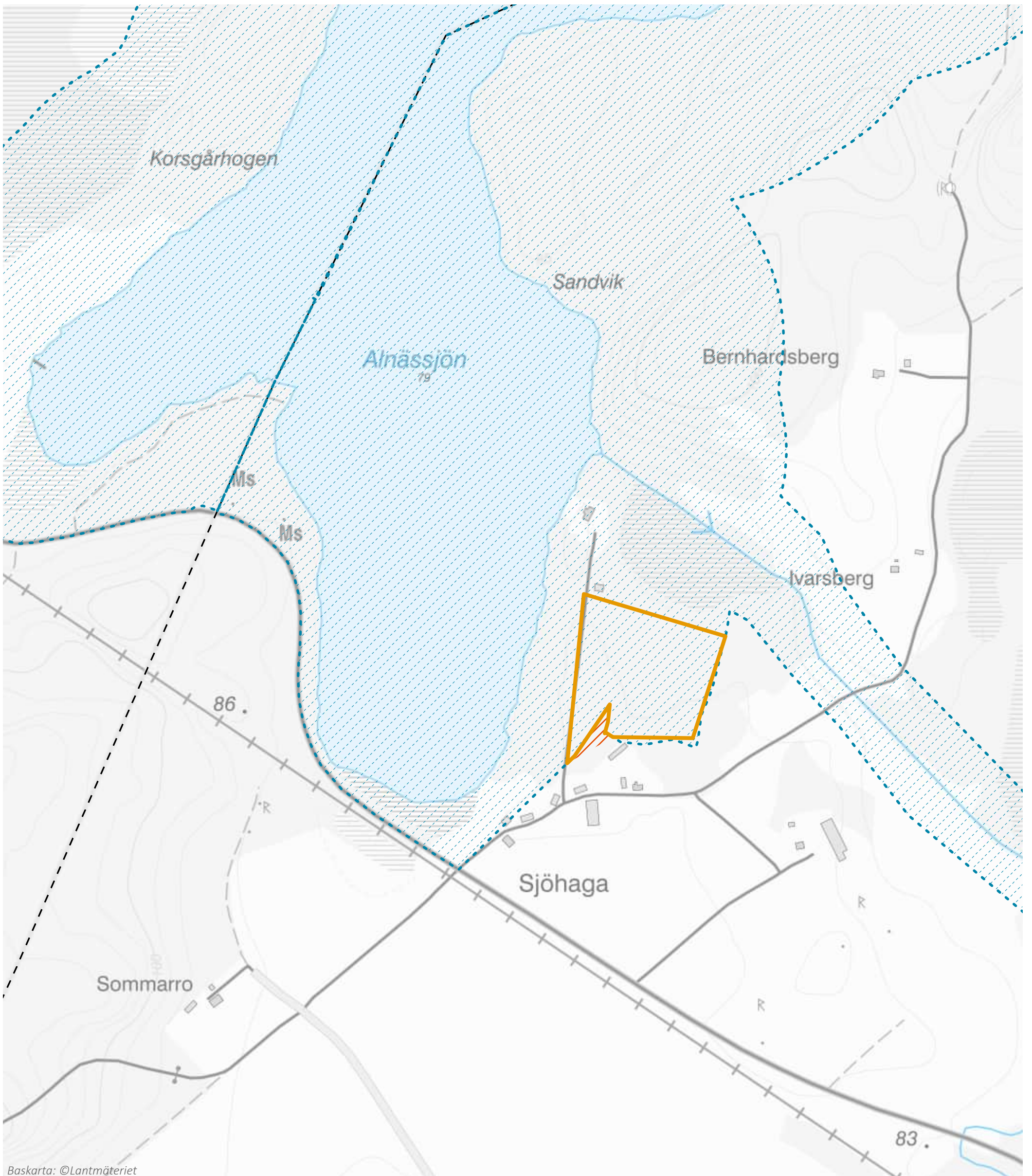
Munkedals översiktsplan 2040 Samrådshandling

Observera att det inom Hällevadsholm finns fler utvecklingsområden utanför strandskydd, se mark- och vattenanvändningskartan



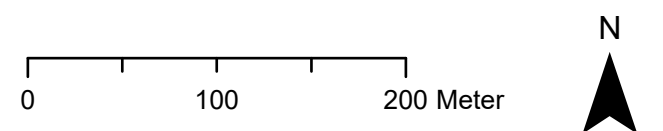
-  LIS-område inom strandskydd
-  Möjlig utveckling utanför strandskyddat område
-  Strandskyddsgräns









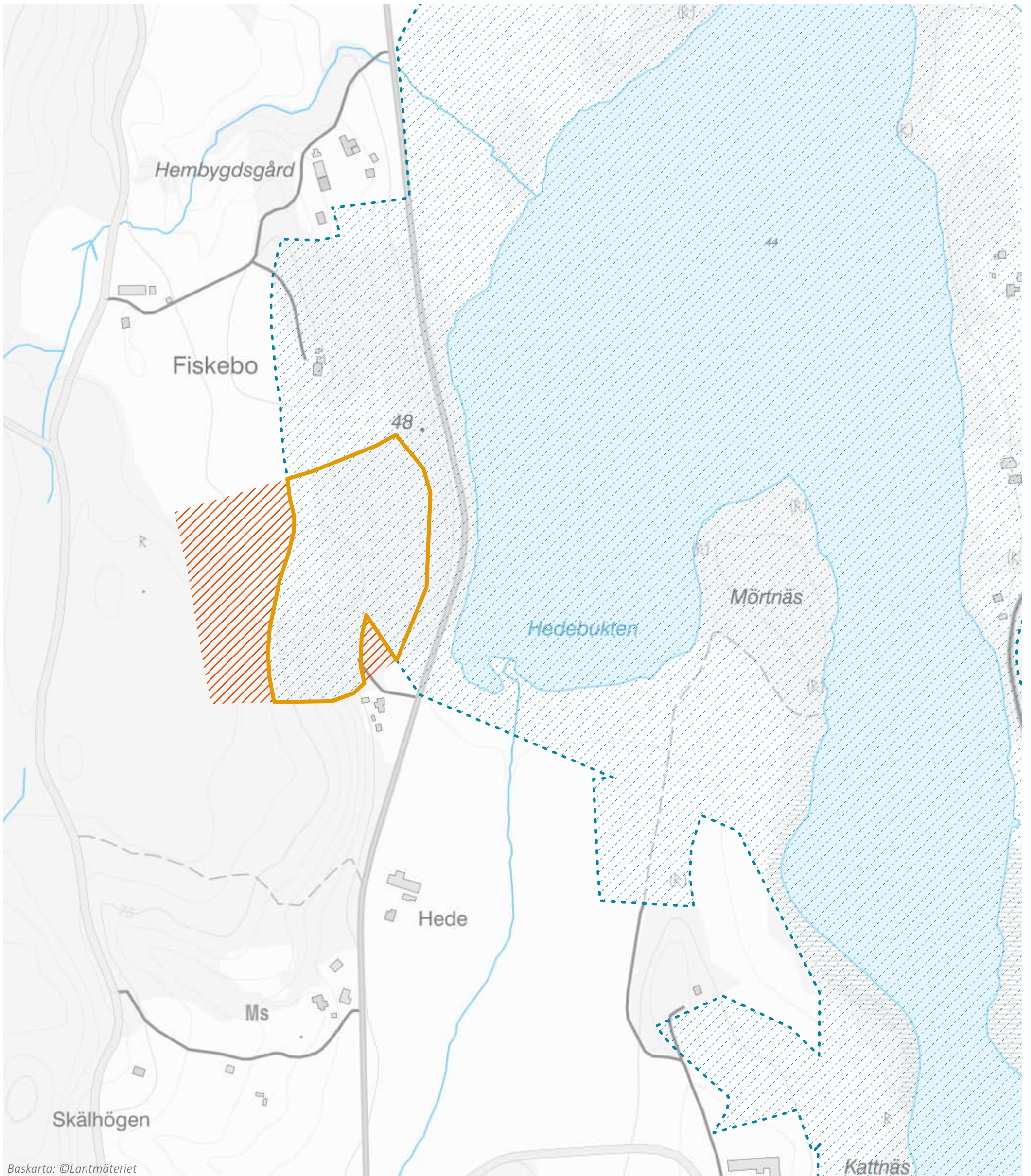
## LIS-område 8. Alnässjön

Munkedals översiktsplan 2040 Samrådshandling



-  LIS-område inom strandskydd
-  Möjlig utveckling utanför strandskyddat område
-  Strandskyddsgräns
-  Kommungräns

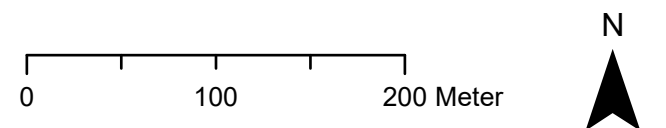







Baskarta: ©Lantmäteriet

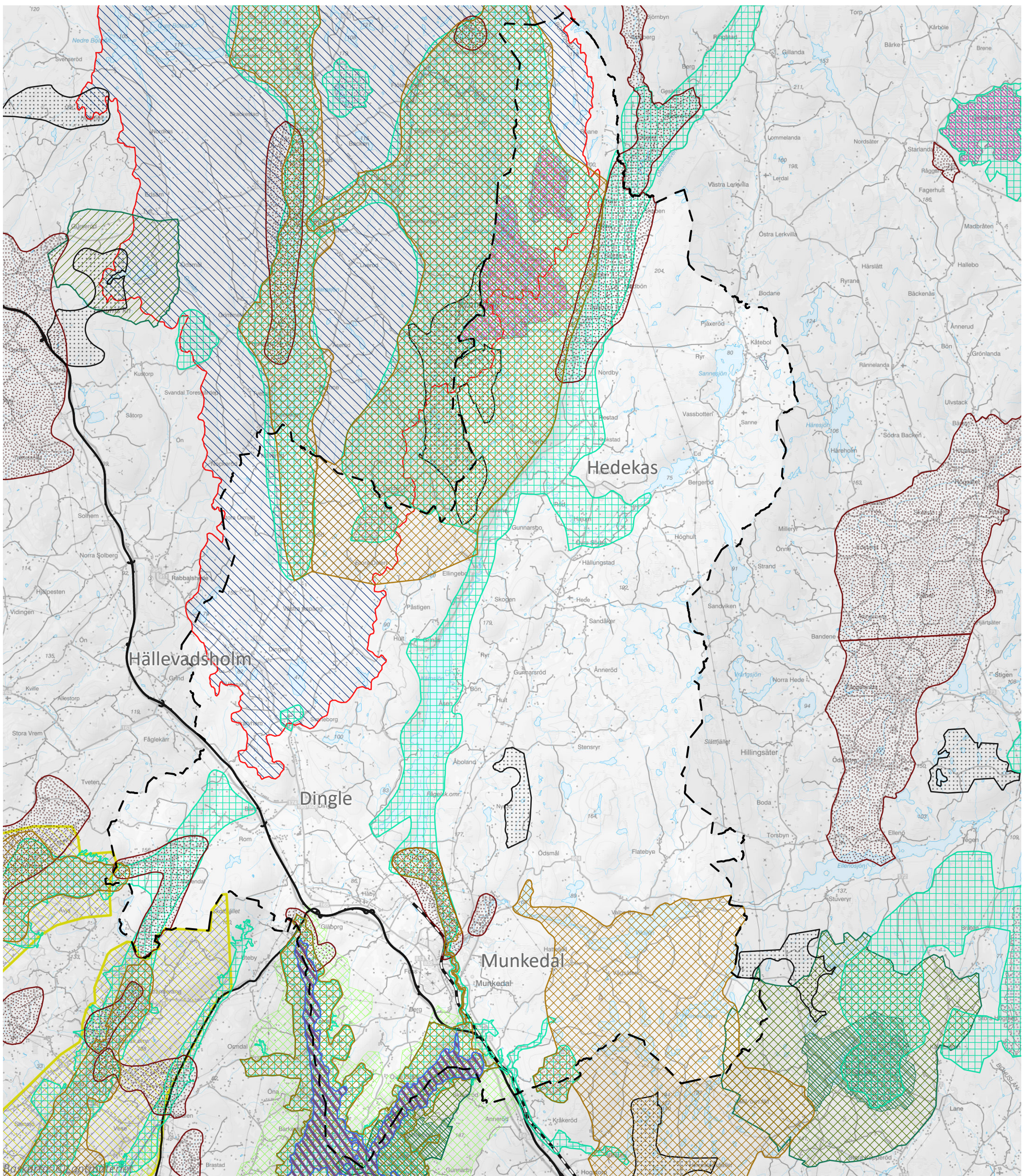
## LIS-område 9. Södra Bullaresjön

Munkedals översiktsplan 2040 Samrådshandling



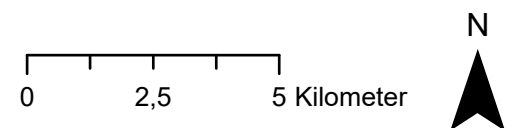
-  LIS-område inom strandskydd
-  Möjlig utveckling utanför strandskyddat område
-  Strandskyddsgräns





# Riksintressen

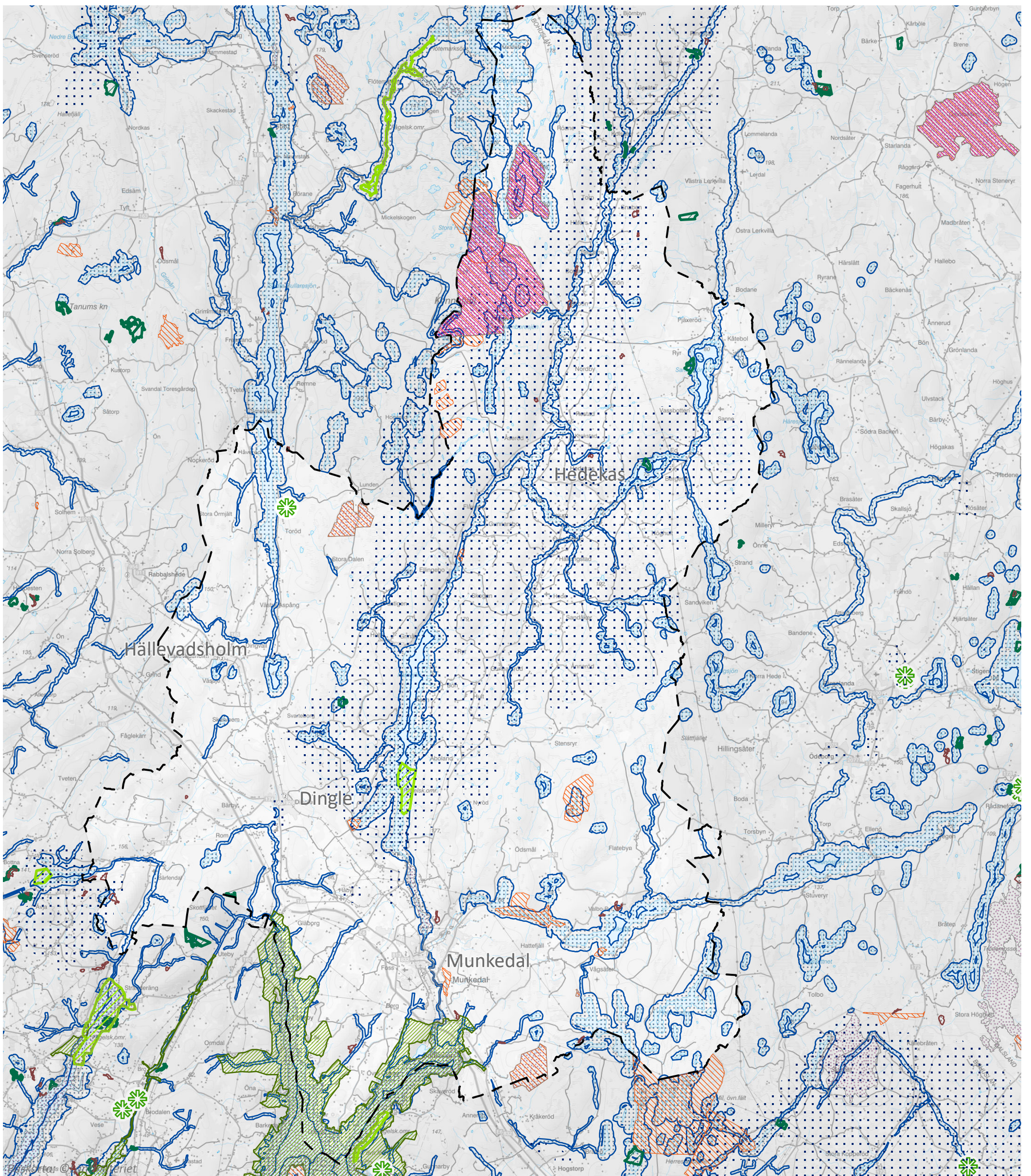
## Munkedals översiktsplan 2040 Samrådshandling



- |  |   |  |  |  |
|--|---|--|--|--|
| MB 3 kap 5§:<br>Yrkesfiske<br>kustzonen-HaV      | MB 3 kap 8§:<br>Järnväg-<br>Trafikverket        | MB 3 kap9§:<br>Intresse hav-<br>Sjöövningsovr. -<br>Försvarsmakten | MB 4 kap 2§:<br>Turism och rörligt<br>friluftsliv- LST | <b>MB 4 kap 8§:<br/>Natura2000-<br/>Naturvårdsverket</b> |
| MB 3 kap 6§:<br>Friluftsliv-<br>Naturvårdsverket | MB 3 kap 8§:<br>Vindbruk- LST                   | MB 3 kap9§:<br>Påverkansomr.<br>övrigt-<br>Försvarsmakten          | MB 4 kap 3§:<br>Obruten kust- LST                      | Arthabitatdirektivet                                     |
| MB 3 kap 6§:<br>Kulturmiljövård-<br>LST          | MB 3 kap 8§:<br>Vägnät-<br>Trafikverket         | MB 3 kap9§:<br>Intresse land-<br>Försvarsmakten                    | MB 4 kap 4§:<br>Högexploaterad<br>kust- LST            | Fågeldirektivet  |
| MB 3 kap 6§:<br>Naturvård- LST                   | MB 3 kap9§:<br>Intresse land-<br>Försvarsmakten | MB 3 kap9§:<br>Påverkansomr. för<br>buller-<br>Försvarsmakten      | MB 4 kap 6§:<br>Skyddade<br>vattendrag- LST            | Kommungräns  |

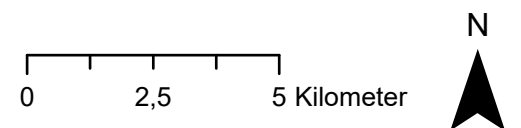






# Skyddad natur

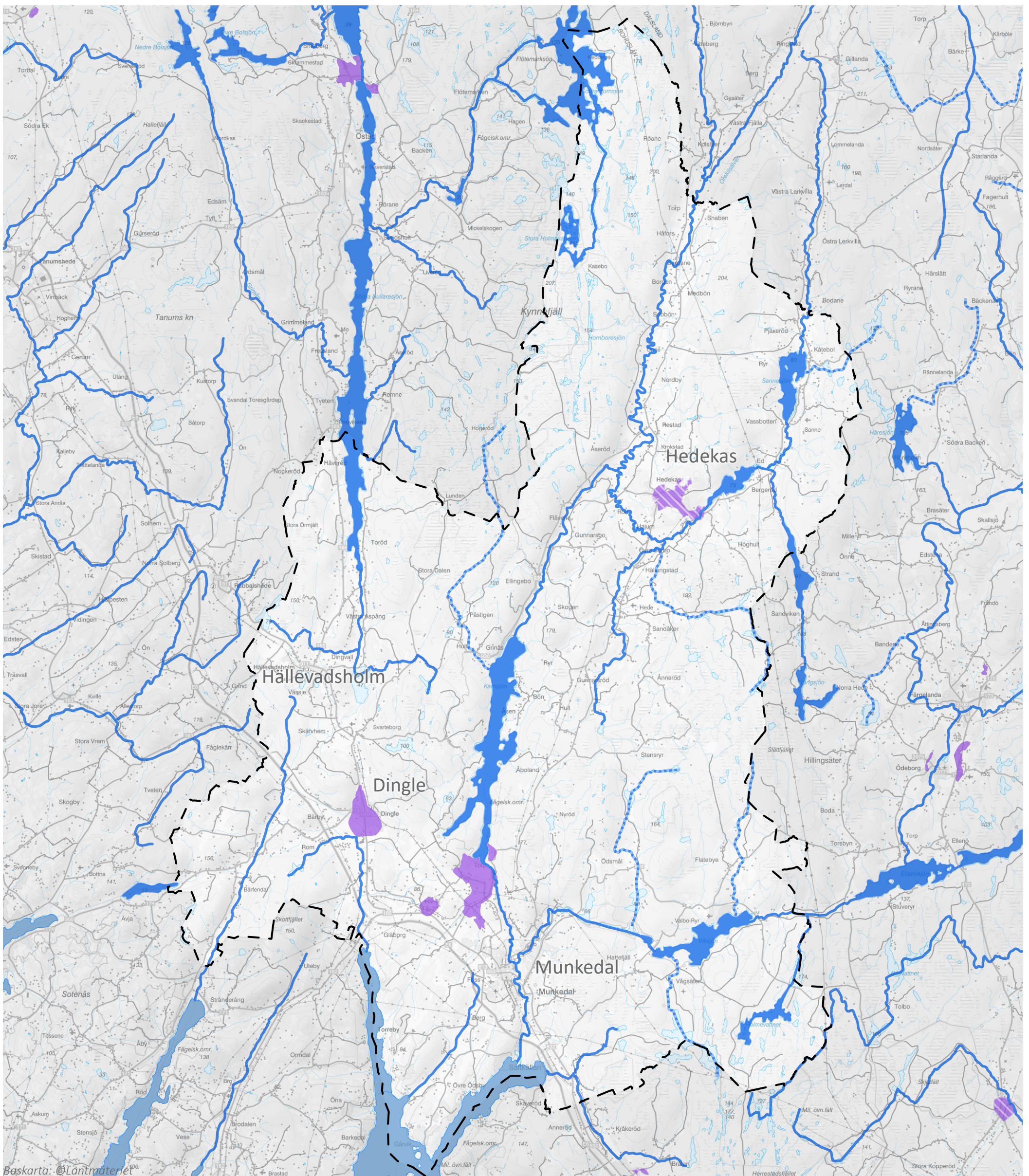
## Munkedals översiktsplan 2040 Samrådshandling



- |                      |                            |                             |
|----------------------|----------------------------|-----------------------------|
| Arthabitatdirektivet | Djur- och växtskyddsområde | Naturreservat               |
| Fågeldirektivet      | Naturvårdsavtal            | Skyddsområde för vattentäkt |
| Strandskydd          | Naturminnen                | Kommungräns                 |
| Biotopskydd          | Naturvårdsområde           |                             |

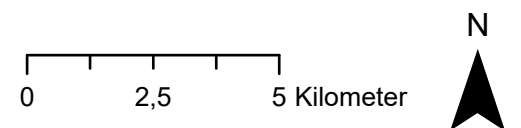






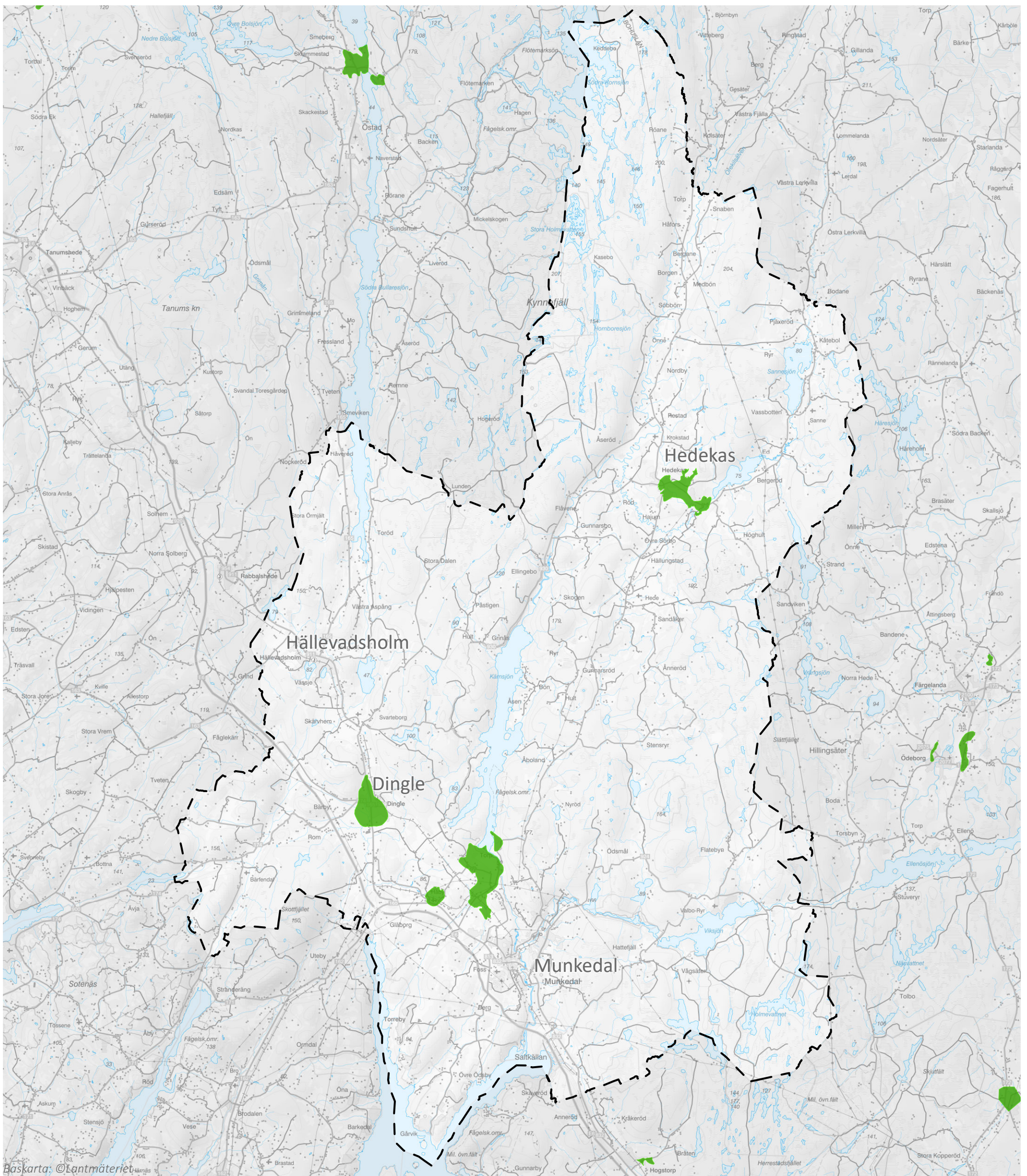
# Vattenförekomster i pågående förvaltningscykel 2021-2027

Munkedals översiktsplan 2040 Samrådshandling



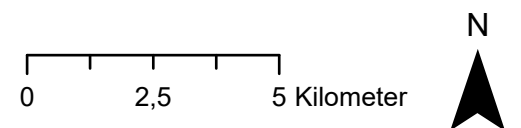
- |                            |                            |
|----------------------------|----------------------------|
| <b>Vattendrag</b>          | <b>Kustvatten</b>          |
| Preliminär vattenförekomst | Beslutad vattenförekomst   |
| Beslutad vattenförekomst   | <b>Grundvatten</b>         |
| <b>Sjöar</b>               | Preliminär vattenförekomst |
| Beslutad vattenförekomst   | Beslutad vattenförekomst   |
|                            | Kommungräns                |





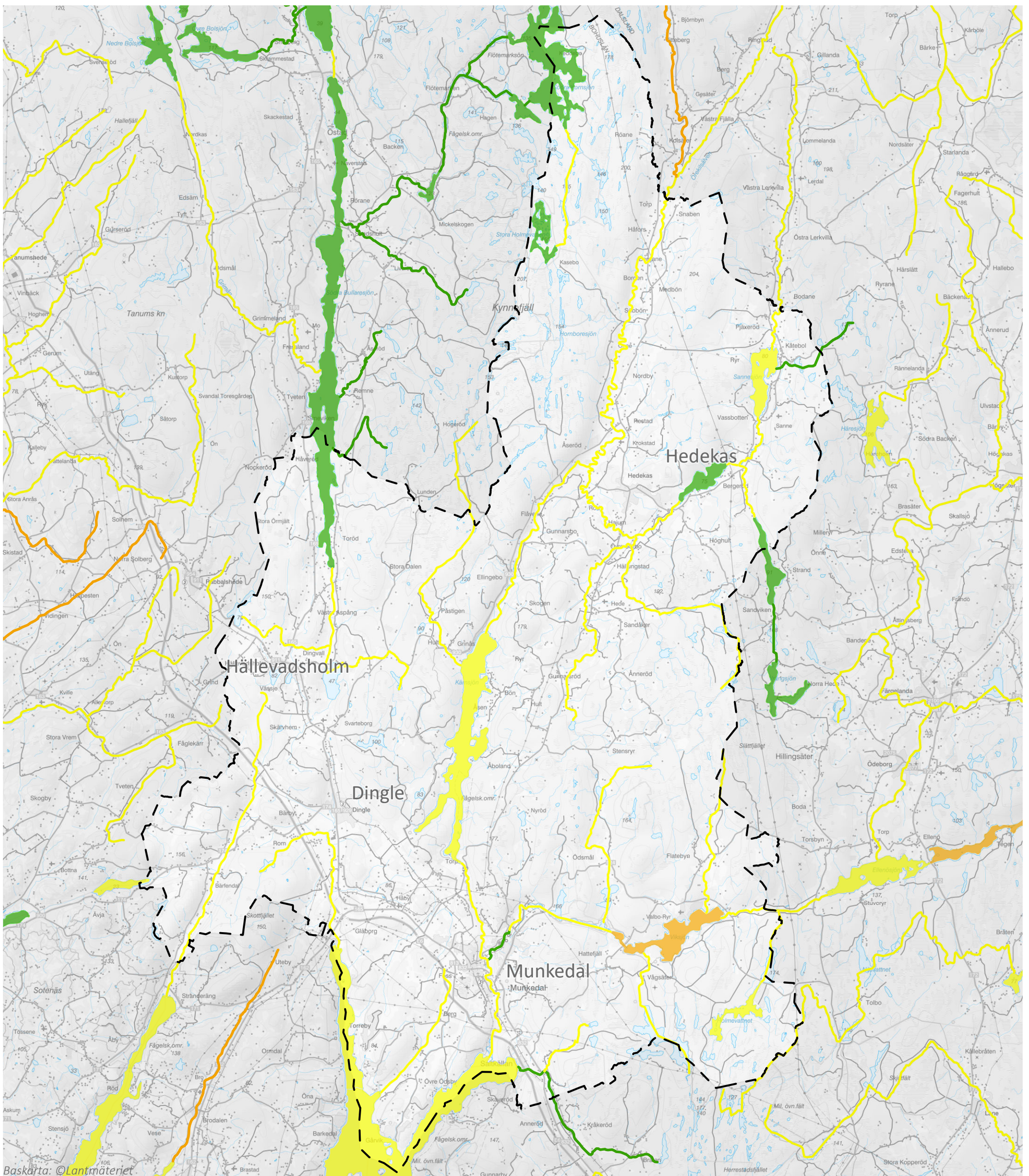
# Status grundvattenförekomster 2016-2021

Munkedals översiktsplan 2040 Samrådshandling



- God kvantitativ och kemisk status
- Kommungräns





Baskarta: ©Lantmäteriet

## Ekologisk status ytvatten baserat på statusklassningen 2016-2021

Munkedals översiktsplan 2040 Samrådshandling

0 2,5 5 Kilometer

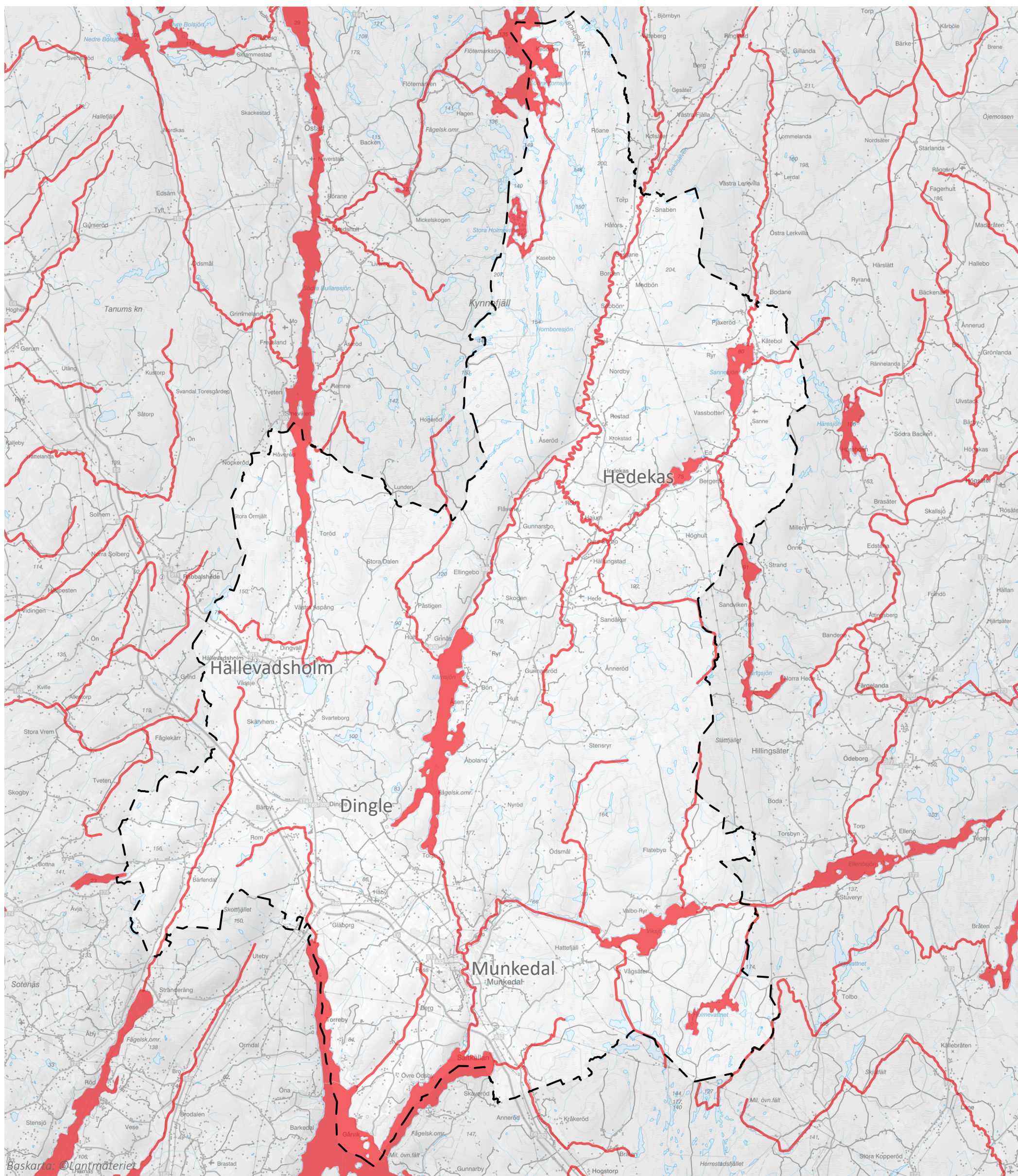


- God status
- Måttlig status
- Otilfredsställande status
- Kommungräns



Munkedals  
Kommun





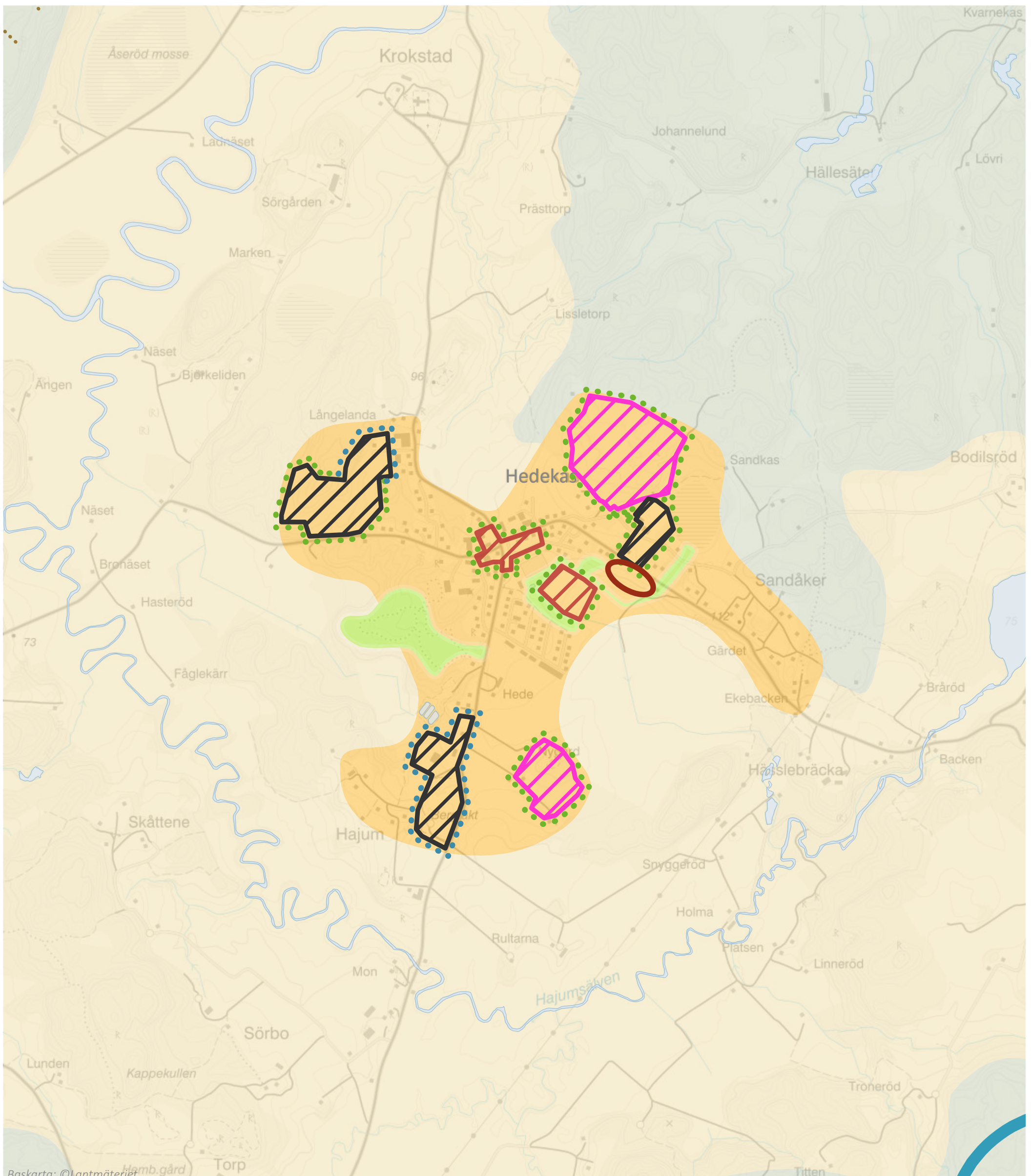
Kemisk status ytvatten baserat på statusklassningen 2016-2021

Munkedals översiktsplan 2040 Samrådshandling



- Uppnår ej god status
- Kommungräns





## Mark- och vattenanvändningskarta Hedekås - skillnader från föregående översiktsplan

### Teckenförklaring

- Nytt utvecklingsområde
- Utvecklingsområde som även finns i ÖP18
- Utvecklingsområde i ÖP18 som inte pekas ut i ny översiktsplan
- Utvecklingsområde i ÖP18 som är planlagt eller utbyggt

0 250 500 Meter

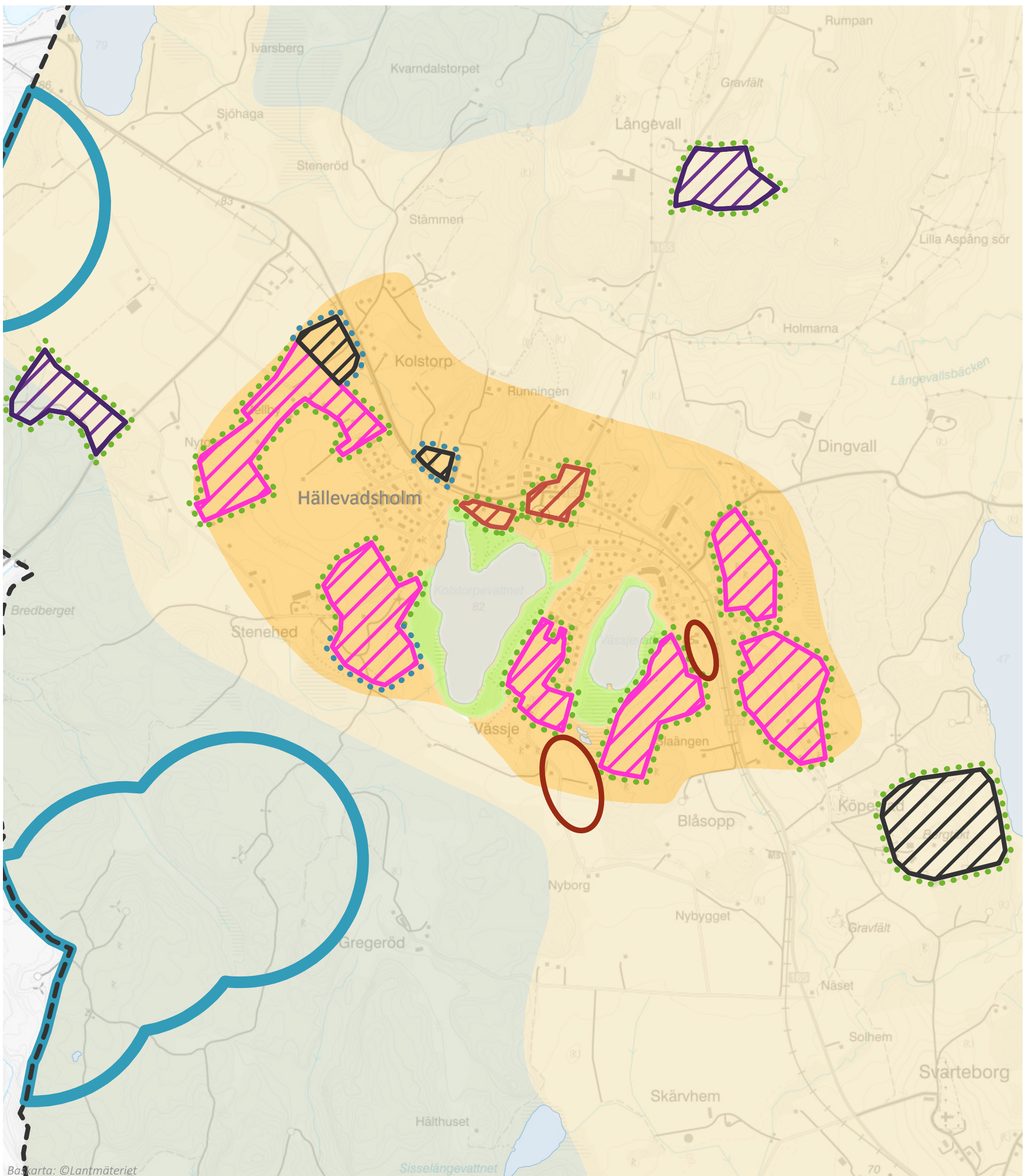


Där ett område ringats in med prickar i både grönt och blått är delar nytt förslag, vilket innebär en utökning av utvecklingsområdet.  
För övrig teckenförklaring se Mark- och vattenanvändningskarta.



Munkedals  
Kommun



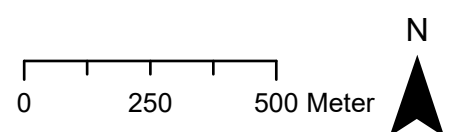


Bas-karta: ©Lantmäteriet

## Mark- och vattenanvändningskarta Hällevadsholm - skillnader från föregående översiktsplan

### Teckenförklaring

- Nytt utvecklingsområde
- Utvecklingsområde som även finns i ÖP18
- Utvecklingsområde i ÖP18 som inte pekas ut i ny översiktsplan
- Utvecklingsområde i ÖP18 som är planlagt eller utbyggt

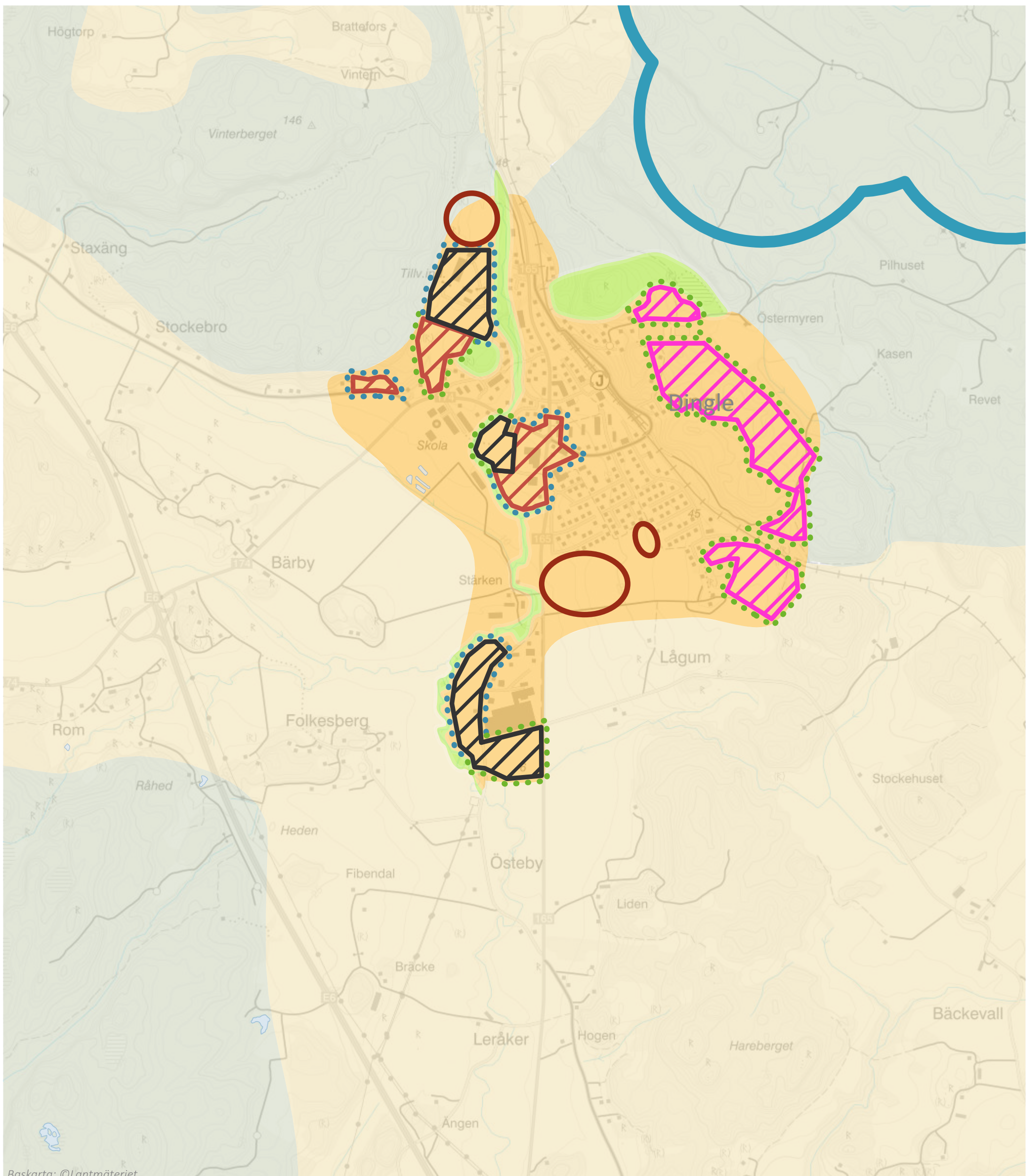


Där ett område ringats in med prickar i både grönt och blått är delar nytt förslag, vilket innebär en utökning av utvecklingsområdet.  
För övrig teckenförklaring se Mark- och vattenanvändningskarta.









## Mark- och vattenanvändningskarta Dingle - skillnader från föregående översiktsplan

### Teckenförklaring

- ● Nytt utvecklingsområde
- ● Utvecklingsområde som även finns i ÖP18
- Utvecklingsområde i ÖP18 som inte pekas ut i ny översiktsplan
- Utvecklingsområde i ÖP18 som är planlagt eller utbyggt

0 250 500 Meter

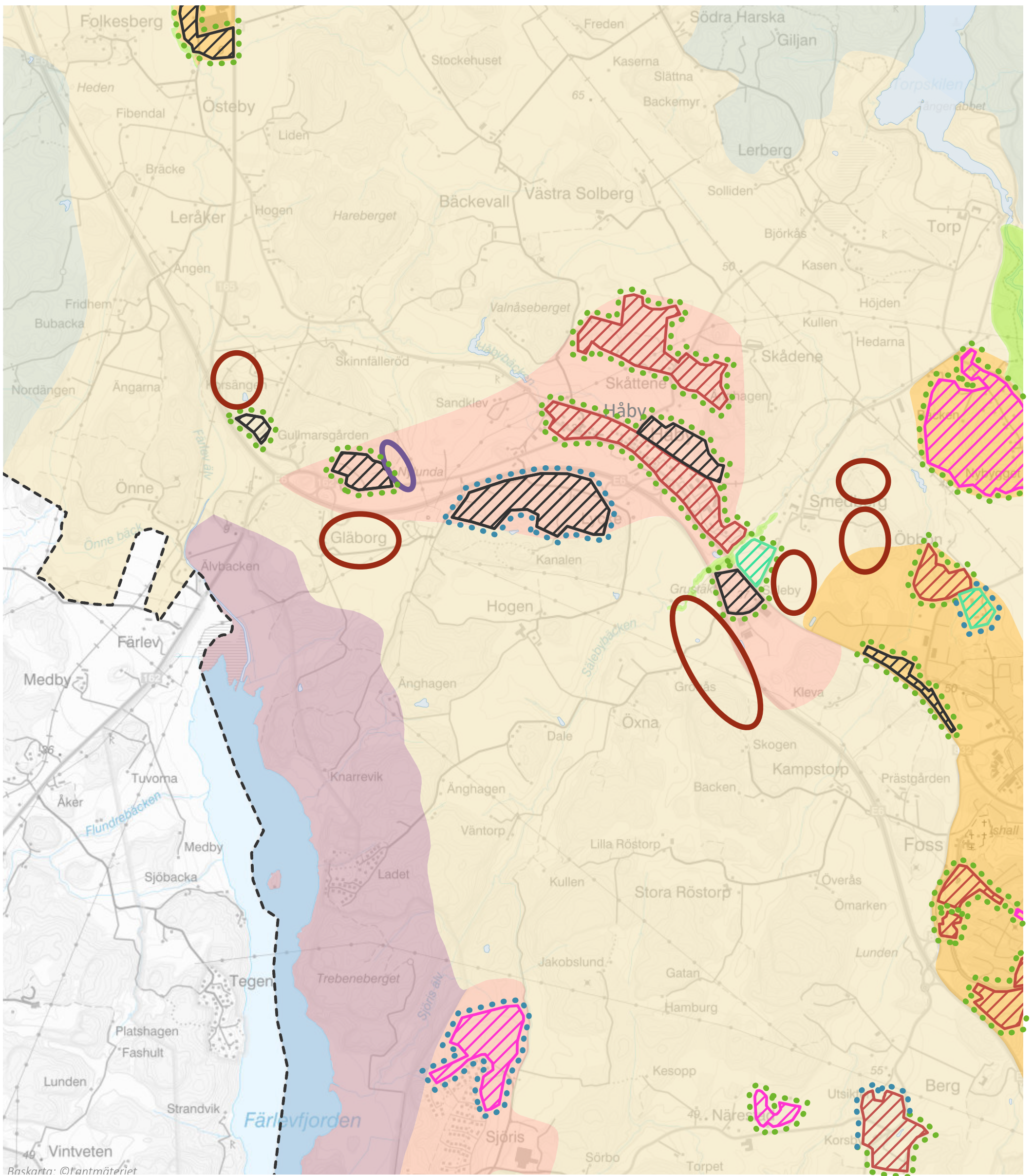


Där ett område ringats in med prickar i både grönt och blått är delar nytt förslag, vilket innebär en utökning av utvecklingsområdet.  
För övrig teckenförklaring se Mark- och vattenanvändningskarta.



Munkedals  
Kommun

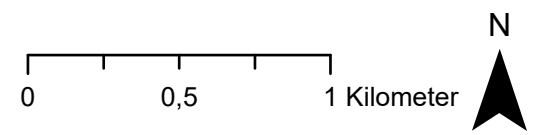




Mark- och vattenanvändningskarta Håby - skillnader från föregående översiktsplan

Teckenförklaring

- Nytt utvecklingsområde
- Utvecklingsområde som även finns i ÖP18
- Utvecklingsområde i ÖP18 som inte pekas ut i ny översiktsplan
- Utvecklingsområde i ÖP18 som är planlagt eller utbyggt

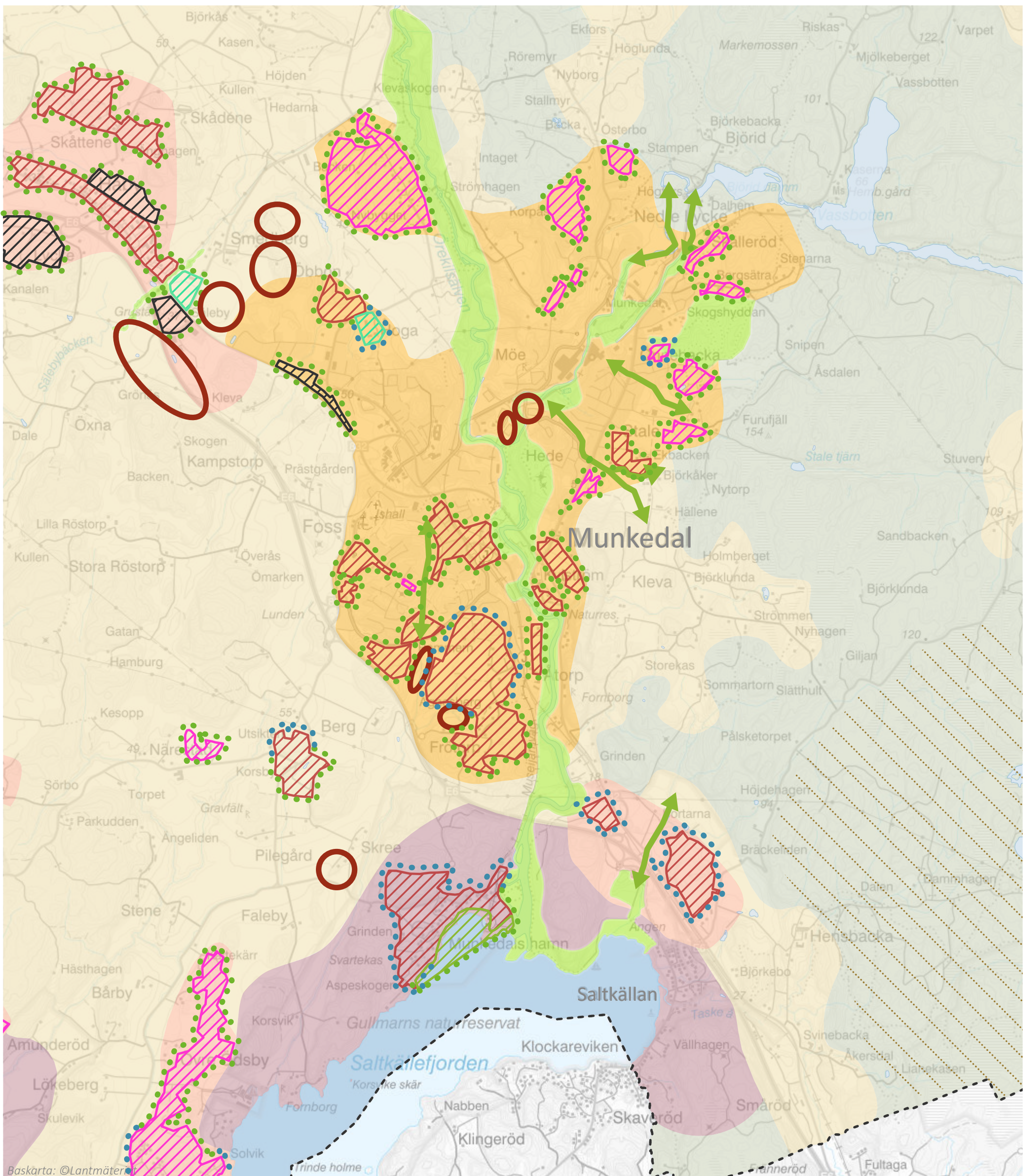


Där ett område ringats in med prickar i både grönt och blått är delar nytt förslag, vilket innebär en utökning av utvecklingsområdet. För övrig teckenförklaring se Mark- och vattenanvändningskarta.





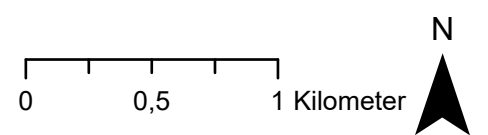




Mark- och vattenanvändningskarta Munkedal och Saltkällan - skillnader från föregående översiktsplan

Teckenförklaring

- Nytt utvecklingsområde
- Utvecklingsområde som även finns i ÖP18
- Utvecklingsområde i ÖP18 som inte pekats ut i ny översiktsplan
- Utvecklingsområde i ÖP18 som är planlagt eller utbyggt



Där ett område ringats in med prickar i både grönt och blått är delar nytt förslag, vilket innebär en utökning av utvecklingsområdet. För övrig teckenförklaring se Mark- och vattenanvändningskarta.