



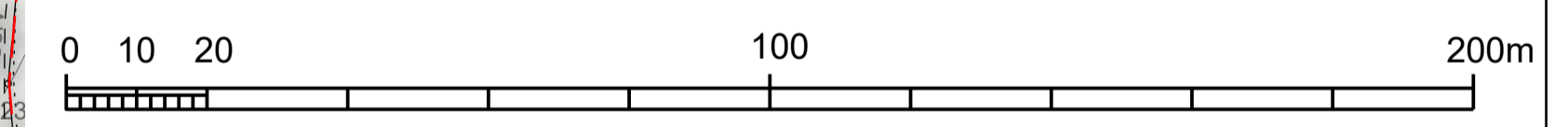


TECKENFÖRKLARING

-  Planområdesgräns
-  Planområdesgräns Gärvik Västra
-  Avskärande dike
-  Vattenflöde till avskärande diken
-  Svackdike
-  Alternativ är genomsläpplig beläggning i vägar
-  Planlagd trädråd (skog)
-  Stenblock ska tas bort
-  Exempel på maximal tillåten byggnation per fastighet
-  Ny lokalgata
-  Möjlig gångstig
-  Parkering
-  Lökebergsristingarna
-  Fornlämningar (kolningsgrop)
Ingrepp kräver tillstånd enligt KML
-  Möjlig utsiktsplats
-  Möjlig informationstavla Lökebergsristingen
-  1
Tallhögsstubbe med spår av spillkråka
-  2
Revlummer
-  Naturvärdesklass 3

Kartskala 1:1000



SAMRÅDSHANDLING

Detailplan för			
Lökeberg 1:22 m.fl.			
Gärvik			
Kommun: Munkedal	Län: Västra Götaland	Beslutsdatum	Instans
PLANILLUSTRATION		Godkännande	
2020-12-03	Diariennr: SBFV2015-37	Antagande	
Upprättad	Reviderad	Laga kraft	
