

Antagandehandling


Upprättad av Munkedals kommun, 2021-12-09

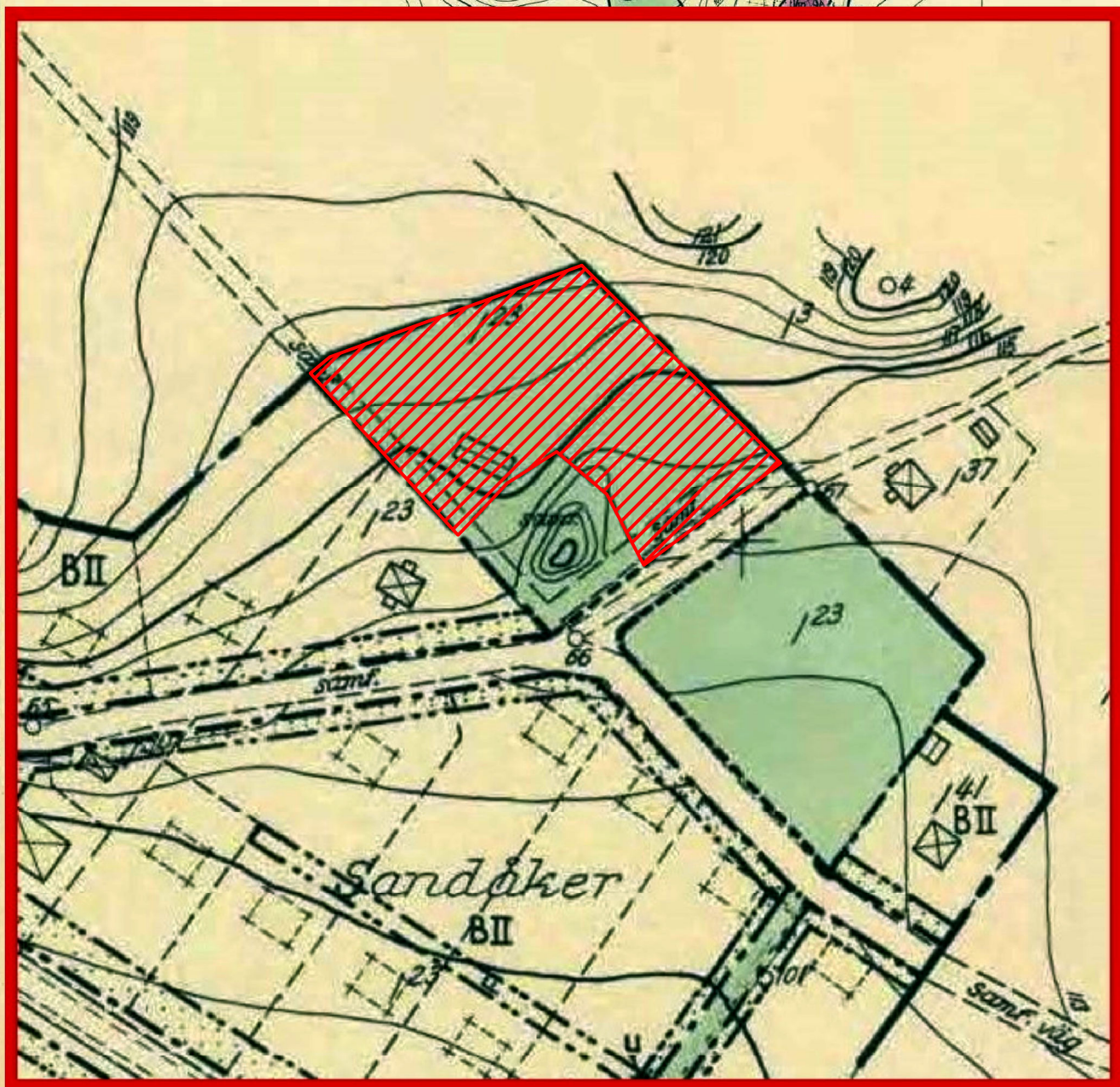
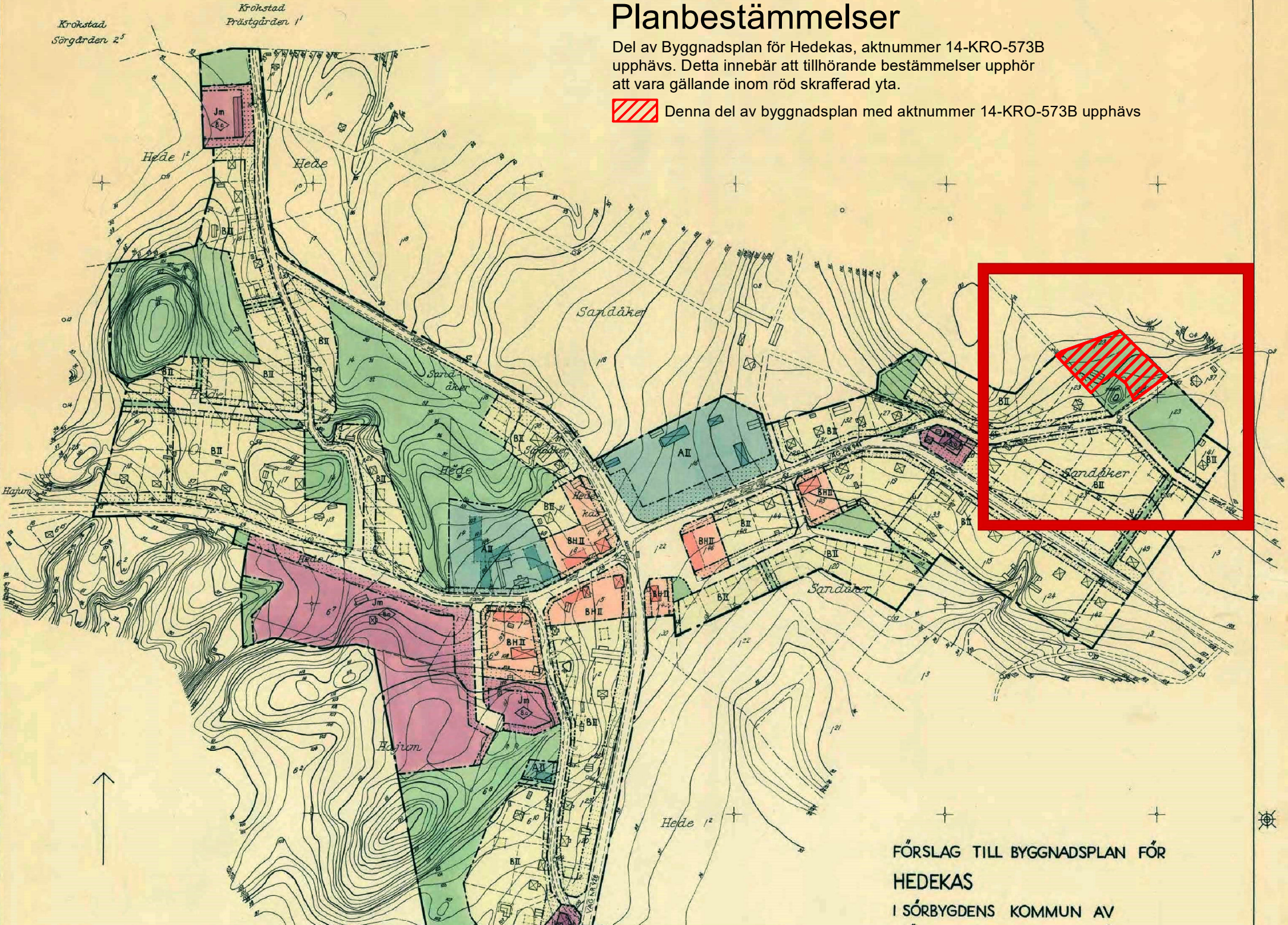
LAGAKRAFTBEVIS

2022-01-19

Planbestämmelser

Del av Byggnadsplan för Hedekas, aktnummer 14-KRO-573B upphävs. Detta innebär att tillhörande bestämmelser upphör att vara gällande inom röd skrafferad yta.

 Denna del av byggnadsplan med aktnummer 14-KRO-573B upphävs



FÖRSLAG TILL BYGGNADSPLAN FÖR HEDEKAS I SÖRBYGDENS KOMMUN AV GÖTEBORGS OCH BOHUS LÄN

UPPRÄTTAT I JULI 1955 AV VATTENBYGGNADSBYRÅN

Bengt Östnäs / *N-F Löfstedius*
BENGT ÖSTNÄS / N-F LÖFSTEDIUS

GRUNDKARTAN UPPRÄTTAD ÅREN 1953-54 AV DISTRIKTLANTMÄTARE CARL JOHAN DYFVERMAN

BETECKNINGAR

- GRUNDKARTA
- Skifteslagsgräns
 - Annan fastighetsgräns
 - Väg
 - ⊠ Huvudbyggnad resp. uthus
 - Nivåkurva med 1 meters ekvidistans
 - Polygonpunkt
 - R Fornlämning

BYGGNADSPANEKARTA

- GRÄNSBETECKNINGAR
- Byggnadsplanegräns
 - Områdesgräns
 - Särskild områdesgräns (anordnande av stängsel)
 - Bestämmelsegräns
 - Gräns mellan väg och allmän plats, ej avsedd att fastställas
 - Föreslagen tomtragrs, ej avsedd att fastställas

OMRÅDESBETECKNINGAR

- ALLMÄN PLATS
- Vägmark
 - Park

BYGGNADSMARK

- A Område för allmänt ändamål
- C Område för samlings- och föreningslokaler
- B Område för bostadsändamål
- BH Område för bostads- och handelsändamål
- Jm Område för småindustriändamål

ÖVRIGA BETECKNINGAR

- Mark, som ej får bebyggas
- U Mark, tillgänglig för underjordiska ledningar
- II Antal våningar
- ⊠ Byggnadshöjd
- Föreslagen byggnad, ej avsedd att fastställas

SKALA 1:2000

