



Handlingsplan

Platsutveckling Hedekas

Våra Rum 2.0

Dokumentbeskrivning

Typ	Beskrivning
Dokumenttyp:	Handlingsplan (Utkast 2026-03-03)
Antaget av:	
Antagningsdatum:	
Diarienummer:	
Gäller till och med:	
Dokumentansvarig:	Förvaltningschef, samhällsbyggnad
Revisionshistorik:	

Innehållsförteckning

Inledning	4
Bakgrund	4
Syfte och mål	4
Förutsättningar för platsutveckling	5
Markförutsättningar	5
Koppling till översiktsplan 2040	7
Medborgardialoger	9
Inkomna förslag	10
Resultat medborgardialog	10
Föreslagna åtgärder	11
Ytan vid gamla förskolan.....	11
Torget	11
Grusytan	12
Bibliotek/ICA.....	13
Bygdegården/motionsspåret.....	13
Lekplatsen och området vid Åkersberg	14
Trafikåtgärder i samhället	15
Trekanten.....	15
Andra platser att utveckla	15
Ansvar för genomförande	16
Risker och möjligheter	16
Förslag på genomförbara åtgärder under 2026.....	17
Förslag på genomförbara åtgärder på längre sikt.....	18

Inledning

Bakgrund

Våra rum 2.0 är ett projekt som leds av Fyrbodals kommunalförbund och genomförs i samverkan med Lysekils, Munkedals och Bengtsfors kommuner.

Projektets syfte är att stötta kommunernas interna tvärsektoriella samarbete, samt för att utveckla samverkan med lokalsamhället genom invånardialoger. Särskilt fokus under projektet är barn och unga samt hållbarhetsfrågor.

Genom projektet får kommunerna möjligheten att arbeta med lokala platsutvecklingsprojekt. Målet för Fyrbodals kommunalförbund är att på sikt öka kommunernas måluppfyllelse inom politiken Gestaltad livsmiljö. Projektet pågår under perioden 2024-05-01 till 2026-04-30.

Munkedals kommun har valt att arbeta med platsutveckling i Hedekas för att tillsammans med invånarna utveckla centrum till en mer trygg och trivsam miljö.

Kommunens mål med projektet är att, tillsammans med invånarna i Hedekas, öka trivseln och verka för ett levande, tryggt och barnvänligt samhälle. Samtidigt bidrar projektet till ökad kunskap kring gestaltad livsmiljö och metoder för platsutveckling.

Mer information om projektet kan läsas i projektbeskrivning *Våra Rum 2.0, 2024–2026, Samverkan för gestaltad livsmiljö i våra offentliga rum*, som finns att tillgå på kommunens hemsida.

Syfte och mål

Syftet med handlingsplanen är att tydliggöra vilka platser och åtgärder som prioriteras i det fortsatta arbetet och som kommunen bedömer är lämpliga att utveckla i linje med projektets inriktning.

Förutsättningar för platsutveckling

Nulägesbeskrivning

I Hedekas samhälle bor cirka 400 invånare. Orten har ett stort upptagningsområde och utgör det närmsta lokala centrumet för många som bor i omkringliggande landsbygd. Centralt i samhället finns Hedekas skola och förskola. I centrala delarna finns även affär, bibliotek och restaurang/minilivs. I utkanten, ca 500 meter ifrån torget, finns bygdegård med intilliggande motionsspår. En lekplats finns vid Åkersberg.

Under Sörbygd dagarna, som är ett årligt evenemang i Hedekas, går det att ta del av konserter, marknader, sport, familjeaktiviteter och bilrelaterade event. Många ytor som står tomma delar av året fylls med aktiviteter eller används som parkering. Hedekas samhällsförening och vägförening är några av de lokala föreningar som engagerar sig i evenemanget.

Markförutsättningar

I Hedekas finns olika detaljplaner som styr hur marken får användas., De allmänna platserna, som vägar och grönytor, har idag enskilt huvudmannaskap, vilket innebär att en vägförening har ansvar för ytorna och att kommunens handlingsutrymme begränsas. Det finns gemensamhetsanläggning bildad för vägar och grönytor och en vägförening ansvarar för drift och underhåll av vägarna.

Följande markförutsättningar relaterar med siffror till kartan *Ytor med förslag på platsutveckling* på sida 6.

Torget (1) är planlagt som vägmark. Trafikverket är huvudman för de större vägarna genom Hedekas, väg 928 och väg 941.

Grönytor, som Trekanten (3) och grönytan vid Åkersberg (4, 5) är planlagda som grönyta/park, där anläggningar som exempelvis lekplats tillåts.

Även grönstråket (9) längs vägen är planlagt som parkmark. Grönytorna sköts av kommunen, i enlighet med upprättat skötselavtal.

Grusytan (2) vid korsningen ägs av kommunen och är planlagd för handel och bostäder.

Den gamla förskolan (8) är idag föremål för ny detaljplaneläggning. I detaljplanen föreslås användningen C (centrumändamål) och B (bostäder) samt Natur/park för grönytan. Parken föreslås då få kommunalt huvudmannaskap.

Vägföreningen är huvudman och ansvarar för lekplatsen på Åkersberg (4). Lekplatsen besiktigas och sköts av kommunen.



Bild: Ytor med förslag på platsutveckling.

Vägföreningen ansvarar för skötsel och snöröjning av vägar samt gång- och cykelvägen mot Åkersberg. Via skötselavtal mellan vägförening och kommunen regleras vägbelysning samt skötsel av alla grönytor till kommunen. Skötselavtalet reglerar inte hur grönyteskötseln ska bedrivas, varken till kvalitetsnivå eller frekvens det vill säga hur ofta exempelvis gräsklippning ska ske. Vilka ungefärliga grönytor som avses framgår av följande bild.



Bild: De grönmarkerade ytorna ingår i en gemensamhetsanläggning, Krokstads-Hede GA:1, men förvaltas idag av kommunen.

Koppling till översiktsplan 2040

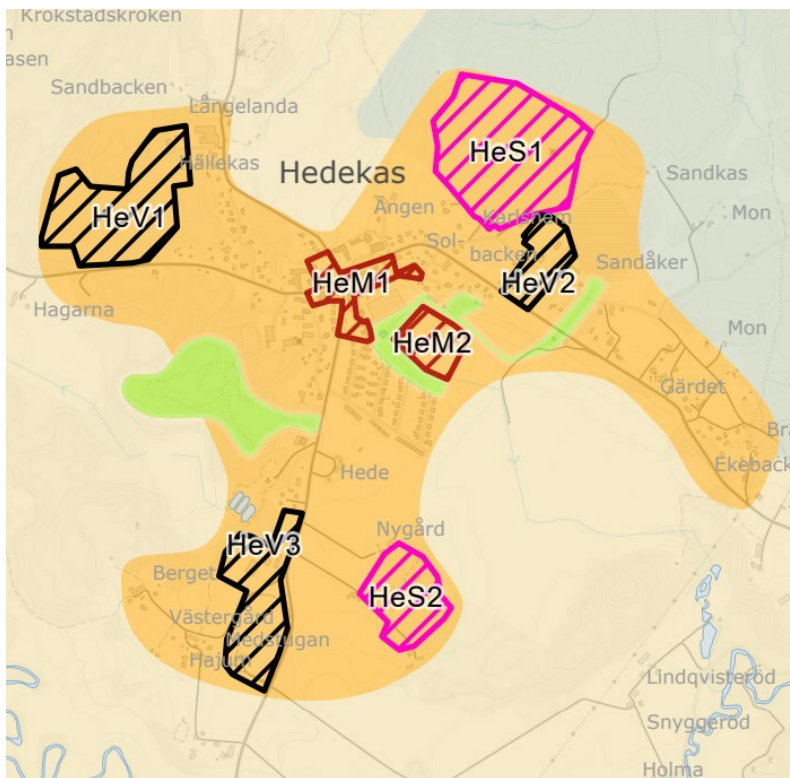
I kommunens översiktsplan (ÖP 2040) som antogs hösten 2025, beskrivs att Hedekas samhällsområde kan utvecklas genom ändamålsenlig struktur och tilltalande utformning. Grönska, lekytor och skapandet av en social mötesplats nämns som exempel på utvecklingsmöjligheter. I Hedekas centrum (HeM1) är utvecklingsidén följande enligt ÖP 2040:

Hedekas centrum föreslås utvecklas för att möta samhällets behov och för att tillskapa en ändamålsenlig struktur och en estetiskt tilltalande utformning. I första hand handlar det om att göra en översyn av områdets offentliga ytor samt funktioner för att stärka dess betydelse som centrum och social mötesplats.




I översiktsplanen finns flera övergripande ställningstaganden som överensstämmer med projektets mål. Nedan följer några exempel.

- I tätorternas centrala delar samt vid dess infarter bör utformning ges extra omtanke för att skapa tydliga centrum och entrépunkter
- Det ska finnas tillgång till grönområden med god kvalitet och tillgänglighet i kommunens tätorter.

- Vid utveckling av centrumområden ska kvalitativa mötesplatser säkerställas.
- Det är viktigt att lämpliga lokaler och tillgängliga ytor kan erbjudas för kultur- och föreningsliv av olika art och omfattning.
- Mångfunktionella ytor och lokaler eftersträvas, som kan samutnyttjas mellan olika verksamheter. Detta gäller i synnerhet kommunens eget fastighetsbestånd.
- Behov utifrån jämställdhet, jämlikhet, trygghet, funktionsvariation, integrationsaspekter och barnperspektiv ska beaktas vid bebyggelseplanering. Det ska finnas möjlighet till ett gott liv i alla kommundelar oavsett kön, ålder, inkomstnivå, kulturell bakgrund etc.
- Parallellt med utvecklandet av ändamålsenliga anläggningar för föreningslivet är det av vikt att barn och unga såväl som äldre ges förutsättningar till spontan aktivitet i och kring sitt bostadsområde. De ska även kunna ta sig till dessa ytor i närområdet på ett tryggt och säkert sätt.
- Barnperspektivet ska beaktas särskilt vid infrastrukturplanering inom kommunen.
- Pendelparkeringar i strategiska kollektivtrafiknära lägen med säkra cykelparkeringar och laddstationer för elbilar är viktigt för att öka kollektivtrafikresandet
- Skogsområden inom och vid samhällsområdena är viktiga för närrekreation. Denna typ av skog bör skötas så att den lockar till besök och därmed används av kommunens invånare i rekreationssyfte.



Utvecklad användning

-  Verksamheter
-  Småskalig bostadsbebyggelse
-  Mångfunktionell bebyggelse

Övergripande användning





-  Samhällsområden
-  Skogsbygd
-  Jordbruksbygd
-  Karaktäristiska grön- och blåstrukturer

Bild: Hedekas markanvändning enligt översiktsplan.

Medborgardialoger

Invånare i Hedekas har haft möjlighet att komma med förslag och synpunkter på hur samhället kan utvecklas.

Synpunkter har lämnats under dialogträffar och via enkäter.

Fritidsgården har genomfört en workshop där unga mellan 13 och 20 år deltagit.

Skolbarn i år 4–6 har gått en trivselvandring och lämnat förslag på hur Hedekas centrala miljöer skulle kunna utvecklas och förbättras. Barnens förslag finns sammanställda i en rapport, *Trivselvandring i Hedekas – barns ögon på våra miljöer*. Barnen önskade bland annat:

- fler miljöer som inbjuder till aktiviteter för barn och vuxna
- försköning och upprustning av de gemensamma miljöerna
- tryggare trafikmiljöer

Inkomna förslag

I projektet inkom det över 100 förslag från barn, unga och vuxna på hur utemiljön i Hedekas kan utvecklas. I november 2025 redovisades inkomna förslag och invånarna erbjöds möjlighet att via enkät prioritera vilka aktiviteter och platser man helst vill utveckla. Förslagen finns redovisade i en digital karta, som går att hitta på kommunens hemsida.

Förslagen delades in i 13 förslagskategorier där invånarna fick välja sina tre favoritförslag. Det fanns också möjlighet att välja två platser där man helst vill se en utveckling. Cirka 250 svar kom in. Resultatet redovisades i början av mars 2026 på ett dialogmöte, tillsammans med förslag på handlingsplan.

De förslag som har fått mer än 50 röster listas nedan.

Resultat medborgardialog

Invånare i Hedekas vill prioritera följande förslagskategorier:

1. Motion och aktivitet
2. Service och multifunktionella byggnader
3. Lek- och barnvänliga miljöer
4. Torgutveckling
5. Sittplatser/mötespunkter
6. Cykel- och skateanläggningar
7. Vandrings- och promenadstråk
8. Trafik och tillgänglighet

Följande platser vill man helst utveckla:

1. Ytan vid gamla förskolan
2. "Torget"
3. Grusytan
4. Bibliotek/Ica
5. Bygdegården/motionsspåret

De aktiviteter och platser som fått 50 röster eller mer har tagits med till handlingsplanen och visas som prioriterade önskemål. Övriga önskemål kan fortfarande vara lämpliga att genomföra, men har inte kvalat in på listan som "prioriterade".

Föreslagna åtgärder

Kommunen bedömer att flera av de prioriterade förslagen är genomförbara och kan bidra till trygga, trivsamma och attraktiva miljöer för barn och vuxna. Kommunen kan utföra åtgärder på de platser där man har eller skaffar sig markåtkomst.

Detaljplanen behöver medge den utveckling som föreslås. Om detaljplanen inte tillåter det som föreslås behöver ny detaljplan tas fram.

Vilka förslagskategorier och platser som är lämpliga tillsammans och som samverkar på ett bra sätt, finns sammanställda i en "Lämplighetsmatris", se bilaga 1. Exempelvis skulle torget vara en lämplig plats för sittplatser.

Nedan redovisas kommunens förslag på hur platser i Hedekas samhälle kan utvecklas. Förslagen finns också sammanställda i tabeller, under rubriken *Förslag på genomförbara åtgärder 2026* samt *Förslag på genomförbara åtgärder på längre sikt* samt i en kartbild, *bilaga 2*.

Ytan vid gamla förskolan

Här föreslås utveckling av en park med kommunalt huvudmannaskap. Invånarna har bland annat önskat sittplatser, bord, växter, regnskydd och lekmöjligheter. Detaljplaneläggning pågår.

Utöver parkområdet planeras den bebyggda ytan att planläggas för bostäder och centrum. Kommunens avsikt är att sälja fastigheten. Centrum innebär en bred användning och kan tillämpas för handel, service, tillfällig vistelse, samlingslokaler, kontor mm. Flera förslag på hur byggnaden kan användas har inkommit under projektets gång, exempelvis café, gym, bibliotek och fritidsgård.

Torget

Torget är i detaljplanen reglerat som vägmark med enskilt huvudmannaskap, vilket innebär att ytan är upplåten till en gemensamhetsanläggning som sköts av vägföreningen. Söder om torget är användningsbestämmelsen park. Parkytan är idag asfalterad.

Torget kan med fördel utvecklas för ökad trafiksäkerhet och ökad trivsel. Tydligare struktur för bilar och gående kan skapas genom exempelvis förändrad markbeläggning, linjer eller inslag av grönska.

Fler sittplatser är också ett önskemål. En utveckling med hänsyn till Sörbygd dagarnas behov är viktigt, liksom behov för intilliggande verksamheter.

Kommunen inte är huvudman, varför eventuella åtgärder föreslås utföras av vägföreningen i samverkan med respektive verksamhet. Kommunens eventuella möjligheter att bidra till åtgärder behöver utredas vidare.

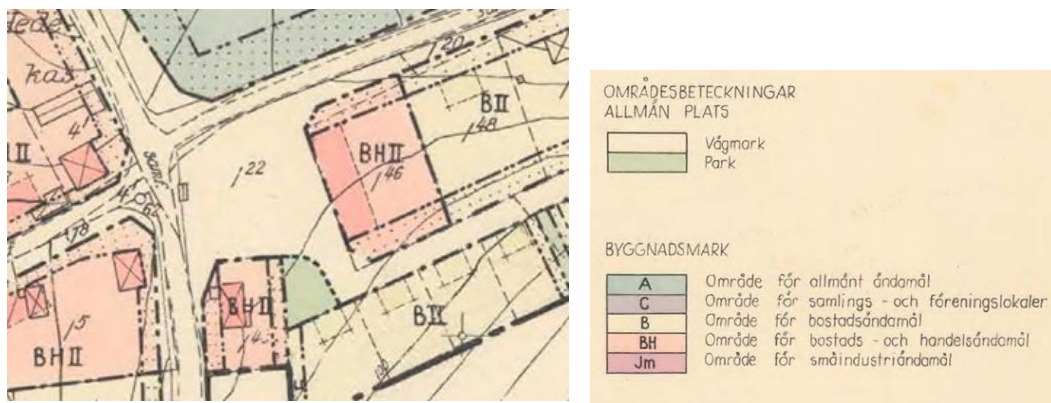


Bild: Utdrag från detaljplan, som visar centrumkorsning och torget.

Grusytan

Här föreslås en kombination av park och parkering. Parkeringen bör kunna nyttjas av skolpersonal och besökare i samhället. Grusytan används idag som parkering, men saknar struktur. Ytan ägs av kommunen. Enligt detaljplanen framgår att den planerade markanvändningen är bostäder och handel.



Bild: Tidig idéskiss på fördelning av ytan på Grusytan.

Platsen är central och med god gestaltning kan en park utgöra ett attraktivt blickfång som välkomnar invånare och turister till orten. Ytan föreslås som lämplig plats för offentlig konst i kommunens parallella projekt, i samverkan med Statens konstråd.

Parken bör kunna användas som social mötesplats och erbjuda sittplatser, belysning, grönska och god tillgänglighet.

Huruvida åtgärderna kan genomföras med stöd av gällande detaljplan utreds vidare.

Bibliotek/ICA

Ytan är planlagd som kvartersmark och delas mellan intilliggande fastigheter. Kommunen saknar markåtkomst. Fastighetsägare kan verka för att skapa en ändamålsenlig och tydlig struktur så att invånare och besökare vet var man kan parkera och var man får lov att gå. Grönska och bänkar hade kunnat tillföra mervärde till platsen.

Trafikverket avser att på sikt att skapa bättre struktur vid infarten mellan ICA och biblioteket samt trottoar från ICA och runt biblioteket/fritidsgården till busshållplatsen. Vädskydd och tydligare läge för hållplatsen eftersträvas och kan utvecklas på sikt i samverkan mellan berörda fastighetsägare, Trafikverket och Västtrafik.

Bygdegården/motionsspåret

Flera åtgärder skulle kunna utföras vid rekreationsområdet i anslutning till Bygdegården, där såväl kommunen som Sörbygdens samhällsförening är markägare. Det finns flera olika aktiviteter och förslag som skulle kunna passa vid bygdegården där motion/aktiviteter prioriteras högst följt av service, lek- och barnvänliga miljöer och sittplatser/mötespunkter.

Nedan följer olika förslag på utvecklingsmöjligheter vid bygdegården:

- Utegym
- Grillplats
- Bänkar
- Lek
- Sagovärld med belysning
- Skylt och infotavla
- Teaterscen

- Volleybollplan, basketkorg, bordtennis
- Tillgänglig toalett
- Breddning av motionsspår samt nytt underlag. Belysning.

Kommunen föreslår att rekreationsområdet inledningsvis kan utvecklas med nya sittplatser, grill och belysning. Utegym skulle lämpligen kunna placeras i anslutning till motionsspåret.

Vidare föreslås en del av rekreationsområdet utvecklas till sagoskog/leuskog förslagsvis i samverkan mellan samhällsförening skola/förskola och fritidsgård.

En enkel balansbana med naturmaterial i anslutning till motionsspåret kan skapa lekvärde. Stämningsfull och/eller lekfull belysning kan tillföra trivsel och leda till att platsen används även när det är mörkt.

Ytorna runt bygdegården är stora och här finns möjlighet att anlägga en skate- och cykelpark, mountainbikebana och volleybollplan etc.

Kommunen emottar en fortsatt dialog med Samhällsföreningen kring planering av och beslut om finansiering och genomförande av föreslagna åtgärder enligt ovan.

Platsen skulle även kunna nyttjas som husbilsparkeering för turister, och förslagsvis kunna skötas av samhällsföreningen.

En uppdaterad informationstavla inklusive karta över området kan sättas upp.

Lekplatsen och området vid Åkersberg

Kommunen vill utveckla lekplatsen på Åkersberg för ökad trivsel och fler aktiviteter för äldre barn.

Det gröna stråket vid GC-vägen, som idag sköts av kommunen är utpekad i översiktsplanen som en grön korridor. Stråket kan med fördel utgöras av ängsmark. Längs GC-vägen vill kommunen sätta upp skyltar som berättar om Hedekas historia. En parkbänk bör också finnas längs GC-vägen.

Skötselavtal behöver revideras för att tydliggöra ansvarsfördelning och skötsel av grönytor och lekplats.

Trafikåtgärder i samhället

De flesta förslagen kring trafiksäkerhet och förbättringar i infrastrukturen rör Trafikverkets vägar. Dialog med Trafikverket har hållits och de ser positivt på flera av de förslag som inkommit. Trafikverket avser att ta ett helhetsgrepp kring åtgärderna och kan starta med projektet tidigast 2028.

De föreslagna åtgärderna innefattar bland annat övergångsställen och passager över de större vägarna, en tydlig trottoarkant vid korsningen och vidare mot ICA samt en gång- och cykelväg som binder ihop stråket mellan centrum och bygdegården. Utöver det har belysning vid övergångsstället mellan torget och skolan önskats liksom nytt väderskydd för busshållplats på västra sidan av vägen, vid biblioteket.

För flytt av hastighetsskylt 50 km/h vid bygdegården krävs tillstånd från Länsstyrelsen.

På sikt vill kommunen verka för att koppla samman bygdegården och rekreationsområdet med säkra gång- och cykelvägar. Dialog med Trafikverket pågår. Eventuellt kan en gång- och cykelväg anläggas av kommunen på nuvarande grönyta längs Munkedalsvägen, väg 922. Markåtkomst krävs och förutsättningarna behöver undersökas vidare.

Trekanten

Trekanten är en grönyta med ett fridfullt läge som är planlagd som park med enskilt huvudmannaskap. Ytan, som främst består av klippt gräs, sköts av kommunen. Möjlighet finns för vägföreningen att utveckla grönytan till en park med exempelvis sitt- och lekmöjlighet. Trekanten skulle kunna fungera som alternativ utemiljö för närliggande skola och förskola. Grönytan ligger också i nära anslutning till fotbollsplanen och på kort gångavstånd från Torget. Lekplatser kan även nyttjas för träning genom att planera med multifunktionella redskap/funktioner.

Andra platser att utveckla

Kommunen avser att utveckla skolområdet, främst med avseende på att tillskapa en bättre och mer trafiksäker angöring för skolbuss samt anslutning från skolgården till övergångsställen över väg 941 och 948.

Ansvar för genomförande

Munkedals kommun ansvarar för åtgärder på allmän plats med kommunalt huvudmannaskap. Hur ansvaret ser ut för de olika platserna framgår av tabellen nedan. Fortsatt dialog önskas mellan Munkedals kommun och Sörbygårdens samhällsförening samt vägförening.

Risker och möjligheter

Kommer att utredas vidare.

Förslag på genomförbara åtgärder under 2026

Vad	Var	Åtgärd	Ansvarig	Möjlig genomförande-tid	Resurser/kostnad
Bänkar	Olika platser längs gångstråk och centralt i samhället.		Samhälls-förening.	Hösten 2026	Kommunen (SBF)
Belysning och grönska	Infarten från Munkedal, grönyta GA:1	Belysning. Eventuell plantering av träd eller blommor. Skötselavtal.	Kommunen i samverkan med samhällsförening	Hösten 2026	Kommunen i samverkan med samhällsförening
Utveckling bygdegården, exempelvis: <ul style="list-style-type: none"> • Utegyms • Cykel/skatepark • Grillplats • Bänkar • Sagovärld 	Vid bygdegården	Nyttjanderätt kommunens mark. Påbörja planering för hur området ska nyttjas. Ta fram aktivitetskarta. Kan utföras av vägförening, samhällsförening och invånare, i samverkan med kommunen.	Samhälls-förening	Hösten 2026	Kommunen i samverkan med Hedekas invånare och föreningar.
Utveckla befintlig lekplats	Vid Åkersberg	Lekplatsen kan utvecklas med aktiviteter för äldre barn. Även belysning, grillplats och bänkar under tak önskas.	Kommunen (SBF)	Uppstart hösten 2026	Kommunen (SBF)
Skyltar om Hedekas historia	Längs GC Åkersberg	Upprätta skötselavtal Markåtkomst.	Kommunen (KUF)	Hösten 2026	Kommunen
Skötsel grönytor GA:1	Grönytor enligt förrättnings-karta	Upprätta nytt skötselavtal	Kommunen (SBF)	Nytt avtal våren 2026, för skötsel tillsvidare.	Kommunen (SBF)

Förslag på genomförbara åtgärder på längre sikt

Vad	Var	Åtgärd	Ansvarig	Möjlig genomförandetid	Resurser/kostnad
Park och lek	Utanför gamla förskolan	Detaljplan krävs. Planläggning pågår.	Kommunen (SBF)	Våren 2027	Kommunen (SBF)
Konst	Grusytan alt park vid gamla förskolan	Samverkan/dialog Statens konstråd. Detaljplan/bygglov krävs.	Kommunen (KUF)	Våren 2027	Kommunen Statens konstråd
Belysning elljusspår Breddning, förlängning och underlag motionsspår	Vid bygdegården	Upprätta skötselavtal	Kommunen i samverkan med samhällsförening	Hösten 2027	Kommunen i samverkan med samhällsförening
Trafikrelaterade åtgärder	På olika platser i samhället	Övergångsställen, passager, trottoarkant, hållplatsläge	Trafikverket	2028/ 2030	Trafikverket
Utöka service- och aktivitetsutbudet med inomhusgym, kafé, ny fritidsgård etc	Gamla förskolan	Gamla förskolan planläggs av kommunen för att få mer flexibel användning. Försäljning utreds.	Oklart	Oklart	Oklart
Ändamålsenligt och trivsamt torg	Torget	Trafikutredning? Struktur genom exempelvis markbeläggning, linjer och grönska. Sittplatser.	Vägförening	Oklart	Vägförening?
Park och lek	Trekanten	GA:1. Möjlighet finns att utveckla platsen till park/lekmiljö. Kan lätt nås av skola och förskola och innehålla exempelvis balansbana och några sköna bänkar.	Kommunen i samverkan med vägförening?	Oklart	Vägförening?
Parkering och park	Grusytan	Behöver utredas. Detaljplan/bygglov krävs.	Kommunen (SBF)	Oklart	Kommunen (SBF)

Gång- och cykelväg	Mellan gamla förskolan och bygdegård	Behöver utredas. Markåtkomst (grönyta GA:1 eller Trafikverket)	Kommunen (SBF)/ Trafikverket	Oklart	Kommunen (SBF)/ Trafikverket
---------------------------	--------------------------------------	--	------------------------------	--------	------------------------------

Bilaga 1: Lämplighetsmatris Våra Rum Hedekas - utkast

	Ytan vid gamla förskolan	Torget	Grusytan	Bibliotek/ Ica	Bygdegård/ motionsspår
Motion/ aktivitet	Mindre ytkrävande aktivitetsform kan passa här.	Mindre ytkrävande aktivitetsform kan passa här. (Ej bollar etc utifrån trafiksäkerhet).	Mindre ytkrävande aktivitetsform kan passa här. (Ej bollar etc utifrån trafiksäkerhet).	Ej lämpligt.	Passande för utegym, volleyboll, pingisbord etc.
Service och multifunktionella byggnader	Kan utvecklas i gamla förskolan. Kräver entreprenör/hyresgäst.	Finns idag service och offentlig toalett på Trogens.	Möjligt att uppföra mindre byggnad.	Finns service i begränsad omfattning.	Finns service i begränsad omfattning. Utveckling kan ske.
Lek och barnvänliga miljöer	Lämpligt för parkutveckling och lekplats (detaljplan under arbete).	Ej lekplats, men barnvänliga, lekfulla och trygga inslag.	Ej lekplats, men barnanpassade och lekfulla inslag vid utveckling av parkmiljö.	Eventuellt utveckla för att passa Ung Fritid och bibliotek – trygg plats och trivsam utemiljö.	Lämpligt för lek och aktiviteter för barn och vuxna.
Torgutveckling – markbeläggning etc	Ej applicerbart.	Bör utvecklas med tydligare struktur. Idag vägföreningens ansvar.	Kan utvecklas till en del av centrummiljön.	Ej applicerbart.	Ej applicerbart.
Sittplatser/ mötespunkter	Lämpligt för parkutveckling och lekplats (detaljplan under arbete).	Trivsamma sittplatser kan tillföras	Trivsamma sittplatser i parkmiljö kan tillföras. Lämplig plats för konst.	Trivsamma sittplatser kan tillföras av fastighetsägare	Trivsamma sittplatser kan tillföras
Cykel- och skateanläggning	För liten yta.	Ej lämpligt.	Ej lämpligt.	Ej lämpligt.	Lämpligt för ytkrävande aktiviteter för barn och vuxna.
Vandrings- och promenadstråk	Ej applicerbart.	Ej applicerbart.	En mindre park kan fungera som målpunkt och viloplats vid promenader i samhället.	Ej applicerbart.	Lämplig målpunkt eller utgångspunkt för promenader.
Trafik och tillgänglighet	Hastighetssänkande åtgärder på vägen. Gång- och cykelväg till Bygdegården föreslås.	Behövs tydligare struktur för ökad trafiksäkerhet och trivsel.	Parkering med tydlig struktur. Övergångsställe till bibliotek/Ica.	Tydligare infart samt trottoar. Övergångsställe till bibliotek/Ica. Busshållplats.	Gång- och cykelväg hela vägen från centrum samt övergångsställe/passage. Sänkt hastighet.